



АДМИНИСТРАЦИЯ ТАБАЧНЕНСКОГО СЕЛЬСКОГО ПОСЕЛЕНИЯ БАХЧИСАРАЙСКОГО РАЙОНА РЕСПУБЛИКИ КРЫМ

ПОСТАНОВЛЕНИЕ

07.04.2022 года

№ 34/02-05

Об установлении публичного сервитута

Руководствуясь Земельным кодексом Российской Федерации от 25 октября 2001 г. № 136-ФЗ, Федеральным законом «Об общих принципах организации местного самоуправления в Российской Федерации» № 131-ФЗ от 06.10.2003 г., Законом Республики Крым от 15 сентября 2014 г. № 74-ЗРК «О размещении инженерных сооружений», Уставом муниципального образования Табачненское сельское поселение Бахчисарайского района Республики Крым, рассмотрев заявление ГУП РК «Вода Крыма» от 04.03.2022г. №3016/01.1-16/01,

ПОСТАНОВЛЯЮ:

1. Установить публичный сервитут на земельном участке (согласно Приложению) категории земель – земли сельскохозяйственного назначения, кадастровый номер: 90:01:000000:798, адрес: Республика Крым, Бахчисарайский район, Табачненское сельское поселение, в целях организации мероприятия: «Обвязка и подключение скважин водозабора «Вилинский 2» в водовод для подачи воды в части оперативных мер по снижению потерь в сетях водоснабжения Республики Крым» на территории Табачненского сельского поселения, Бахчисарайского района Республики Крым сроком на 49 (сорок девять) лет в границах согласно приложению.
2. Обладателем настоящего публичного сервитута является ГУП РК «Вода Крыма».
3. Зоны санитарной охраны источников водоснабжения и водопроводов питьевого назначения устанавливаются в соответствии с Санитарными правилами и нормами СанПиН 2.1.4.1110-02, утвержденными постановлением Главного государственного санитарного врача РФ от 14 марта 2002 г. № 10.
4. Обнародовать данное постановление путем размещения на информационном стенде администрации Табачненского сельского поселения, расположенном по адресу: Республика Крым, Бахчисарайский район, с. Табачное, ул. им. Н.Г. Сотника, д 13 и на официальном сайте администрации Табачненского сельского поселения Бахчисарайского района Республики Крым tabachnoe-sovet.ru
5. Настоящее постановление вступает в силу с момента его подписания.
6. Контроль за исполнением настоящего постановления оставляю за собой.

**Председатель Табачненского сельского совета
глава администрации Табачненского
сельского поселения**



А.А. Присяжнюк

КАРТА (ПЛАН)

Зона публичного сервитута для обвязки и подключения скважин водозабора "Вилинский 2" в водовод для подачи воды в части оперативных мер по снижению потерь в сетях водоснабжения

Республики Крым
(наименование объекта)

Титульный лист

I. Сведения о заказчике кадастровых работ:

О физическом лице:

Фамилия, имя, отчество (отчество указывается при наличии)

О юридическом лице, органе государственной власти, органе местного самоуправления:

Полное наименование

Министерство имущественных и земельных отношений Республики Крым

Страна регистрации (инкорпорации) (указывается в отношении иностранного юридического лица) —

Фамилия и инициалы уполномоченного представителя, его должность, реквизиты доверенности (если представитель действует по доверенности) Гостев А.В.

заместитель министра имущественных и земельных отношений Республики Крым

Подпись

/А.В. Гостев/

Дата « 05 » апреля 2021 г.

Место для оттиска печати заказчика



КАРТА (ПЛАН)

Зона публичного сервитута для обвязки и подключения скважин водозабора "Вилинский 2" в водовод для подачи воды в части оперативных мер по снижению потерь в сетях водоснабжения

Республики Крым
(наименование объекта)

2. Сведения об исполнителе кадастровых работ:

Об индивидуальном предпринимателе:

Фамилия, имя, отчество (при наличии отчества)

—

Идентификационный номер налогоплательщика —

Контактный телефон и почтовый адрес —

—

Номер квалификационного аттестата кадастрового инженера (если исполнителем является кадастровый инженер) —

О юридическом лице:

Полное наименование:

Государственное бюджетное учреждение Республики Крым "Центр землеустройства и кадастровой оценки"

Основной государственный регистрационный номер **1189102007962**

Контактный телефон и почтовый адрес **(3652) 22-24-76**


РОССИЯ, Республика Крым, г. Симферополь, ул. Кечкеметская, дом № 114

Фамилия и инициалы уполномоченного представителя юридического лица, его должность, реквизиты доверенности (если представитель действует по доверенности)

Никулина Е.В., директор

Сведения о кадастровом инженере **Волынская Елена Альбертовна, 82-14-2**

Подпись



Дата « 05 » апреля 2021 г.

Место для оттиска печати лица, оставившего карту (план) объекта

КАРТА (ПЛАН)

Зона публичного сервитута для обвязки и подключения скважин водозабора "Вилинский 2"
в водовод для подачи воды в части оперативных мер по снижению потерь в сетях
водоснабжения Республики Крым
 (наименование объекта)

3. Сведения о согласовании карты (плана) объекта:

Полное наименование органа (организации), с которым осуществляется согласование,
 фамилия и инициалы уполномоченного лица, его должность

Администрация Бахчисарайского района Республики Крым

Реквизиты письма (дата и номер, если согласование оформлено в виде письма)

Подпись _____

Дата « ____ » _____ г.

Место для оттиска печати органа (организации), с которым осуществляется согласование

Полное наименование органа (организации), с которым осуществляется согласование,
 фамилия и инициалы уполномоченного лица, его должность
Администрация Табачненского сельского поселения Бахчисарайского района Республики Крым

Реквизиты письма (дата и номер, если согласование оформлено в виде письма)

Подпись _____

Дата « 06 » 04 2022 г.

Место для оттиска печати органа (организации), с которым осуществляется согласование

Полное наименование органа (организации), с которым осуществляется согласование,
 фамилия и инициалы уполномоченного лица, его должность
Министерство культуры Республики Крым

Реквизиты письма (дата и номер, если согласование оформлено в виде письма)

Подпись _____

Дата « ____ » _____ г.

Место для оттиска печати органа (организации), с которым осуществляется согласование

КАРТА (ПЛАН)

Зона публичного сервитута для обвязки и подключения скважин водозабора "Вилинский 2"
в водовод для подачи воды в части оперативных мер по снижению потерь в сетях
водоснабжения Республики Крым
 (наименование объекта)

Полное наименование органа (организации), с которым осуществляется согласование,
 фамилия и инициалы уполномоченного лица, его должность
 Государственный комитет по водному хозяйству и мелиорации Республики Крым

Реквизиты письма (дата и номер, если согласование оформлено в виде письма)

Подпись

Дата « ____ » _____ г.

Место для оттиска печати органа (организации), с которым осуществляется согласование

Полное наименование органа (организации), с которым осуществляется согласование,
 фамилия и инициалы уполномоченного лица, его должность

Реквизиты письма (дата и номер, если согласование оформлено в виде письма)

Подпись

Дата « ____ » _____ г.

Место для оттиска печати органа (организации), с которым осуществляется согласование

Полное наименование органа (организации), с которым осуществляется согласование,
 фамилия и инициалы уполномоченного лица, его должность

Реквизиты письма (дата и номер, если согласование оформлено в виде письма)

Подпись

Дата « ____ » _____ г.

Место для оттиска печати органа (организации), с которым осуществляется согласование

КАРТА (ПЛАН)

Зона публичного сервитута для обвязки и подключения скважин водозабора "Вилинский 2"
в водовод для подачи воды в части оперативных мер по снижению потерь в сетях водоснабжения
Республики Крым
(наименование объекта)

4. Информация о передаче карты (плана) объекта в государственный фонд данных, полученных в результате проведения работ:

Регистрационный № _____

Дата передачи « ____ » _____ г.

Государственный комитет по государственной регистрации и кадастру Республики Крым
(наименование органа (организации), осуществляющего хранение землеустроительной документации)

КАРТА (ПЛАН)

Зона публичного сервитута для обвязки и подключения скважин водозабора "Вилинский 2"
в водовод для подачи воды в части оперативных мер по снижению потерь в сетях водоснабжения
Республики Крым
(наименование объекта)

№ п/п	Содержание	Номера листов
1	Основания для проведения работ и исходные данные	7
2	Сведения об объекте	8
3	Сведения о местоположении границ объекта	9, 10
4	Сведения о местоположении измененных (уточненных) границ объекта	11
5	План границ объекта	12

КАРТА (ПЛАН)

Зона публичного сервитута для обвязки и подключения скважин водозабора "Вилинский 2" в водовод для подачи воды в части оперативных мер по снижению потерь в сетях водоснабжения Республики Крым
(наименование объекта)

Основания для проведения работ и исходные данные

Перечень документов

№ п/п	Наименование и реквизиты документа	Сведения об органе (организации), подготовившем или принявшем документ
1	2	3
1	Государственное задание № 1 от 13.01.2021г.	Министерство имущественных и земельных отношений Республики Крым
2	Закон Республики Крым "О размещении инженерных сооружений" № 74-ЗРК от 15.09.2014г.	Государственный Совет Республики Крым
3	Постановление Правительства РФ "Об утверждении формы карты (плана) объекта землеустройства и требований к ее составлению" № 621 от 30.07.2009г.	Правительство Российской Федерации
4	Ортофотопланы № б/н от 01.12.2010г.	ООО "Авиационный расчетный центр"
5	Лицензия на пользование недрами СМФ № 00256 ВР от 03.11.2020г.	Министерство экологии и природных ресурсов Республики Крым
6	Кадастровый план территории 90:01:160201 № 90/ИСХ/2020-820864 от 08.10.2020г.	Государственный комитет по государственной регистрации и кадастру Республики Крым

КАРТА (ПЛАН)

Зона публичного сервитута для обвязки и подключения скважин водозабора "Вилинский 2" в водовод для подачи воды в части оперативных мер по снижению потерь в сетях водоснабжения Республики Крым
(наименование объекта)

Сведения об объекте

№ п/п	Характеристики объекта	Описание характеристик
1	2	3
1	Местоположение объекта	Республика Крым, Бахчисарайский район, Табачновское сельское поселение, за границами населённых пунктов
2	Площадь объекта \pm величина погрешности определения площади ($P \pm \Delta P$)	53646 \pm 81
3	Иные характеристики объекта	Ограничения в использовании согласно Постановления Главного государственного санитарного врача РФ от 14 марта 2002 г. N 10 "О введении в действие санитарных правил и норм "Зоны санитарной охраны источников водоснабжения и водопроводов питьевого назначения. СанПиН 2.1.4.1110-02"

КАРТА (ПЛАН)

Зона публичного сервитута для обвязки и подключения скважин водозабора "Вилинский 2"
в водовод для подачи воды в части оперативных мер по снижению потерь в сетях водоснабжения

Республики Крым
(наименование объекта)

Сведения о местоположении границ объекта

1. Система координат СК-63, зона 5

2. Сведения о характерных точках границы объекта

Обозначение характерных точек границ	Координаты, м		Метод определения координат и средняя квадратическая погрешность положения характерной точки (M _t), м	Описание закрепления точки
	X	Y		
1	2	3	4	5
1	4964117.09	5154361.08	Геодезический, 0.1	—
2	4964093.39	5154507.23	Геодезический, 0.1	—
3	4964098.82	5154608.59	Геодезический, 0.1	—
4	4964115.20	5154720.50	Геодезический, 0.1	—
5	4964126.68	5154729.97	Геодезический, 0.1	—
6	4964166.17	5154749.21	Геодезический, 0.1	—
7	4964157.94	5154763.07	Геодезический, 0.1	—
8	4964155.82	5154767.59	Геодезический, 0.1	—
9	4964146.40	5154785.23	Геодезический, 0.1	—
10	4964129.22	5154776.34	Геодезический, 0.1	—
11	4964134.38	5154766.22	Геодезический, 0.1	—
12	4964138.79	5154756.80	Геодезический, 0.1	—
13	4964118.89	5154745.66	Геодезический, 0.1	—
14	4964123.69	5154778.46	Геодезический, 0.1	—
15	4963924.77	5154697.53	Геодезический, 0.1	—
16	4963940.71	5154634.43	Геодезический, 0.1	—
17	4963943.03	5154559.60	Геодезический, 0.1	—
18	4963965.78	5154523.44	Геодезический, 0.1	—
19	4963964.36	5154436.23	Геодезический, 0.1	—
1	4964117.09	5154361.08	Геодезический, 0.1	—

3. Сведения о характерных точках части (частей) объекта

Часть № —

—	—	—	—	—
---	---	---	---	---

КАРТА (ПЛАН)

Зона публичного сервитута для обвязки и подключения скважин водозабора "Вилинский 2"
в водовод для подачи воды в части оперативных мер по снижению потерь в сетях водоснабжения
Республики Крым
 (наименование объекта)

Сведения о местоположении границ объекта

4: Сведения о частях границ объекта, совпадающих с местоположением внешних границ природных объектов и (или) объектов искусственного происхождения

Обозначение части границ		Описание прохождения части границ
от точки	до точки	
1	2	3
1	2	—
2	3	—
3	4	—
4	5	—
5	6	—
6	7	—
7	8	—
8	9	—
9	10	—
10	11	—
11	12	—
12	13	—
13	14	—
14	15	—
15	16	—
16	17	—
17	18	—
18	19	—
19	1	—

КАРТА (ПЛАН)

Зона публичного сервитута для обвязки и подключения скважин водозабора "Вилинский 2" в водовод для подачи воды в части оперативных мер по снижению потерь в сетях водоснабжения Республики Крым
(наименование объекта)

Сведения о местоположении измененных (уточненных) границ объекта

1. Система координат СК-63, зона 5

2. Сведения о характерных точках границ объекта

Обозначение характерных точек границ	Существующие координаты, м		Измененные координаты, м		Метод определения координат и средняя квадратическая погрешность положения характерной точки (M), м	Описание закрепления точки
	X	Y	X	Y		
1	2	3	4	5	6	7
—	—	—	—	—	—	—

3. Сведения о характерных точках части (частей) объекта


Часть № —

4. Сведения о частях границ объекта, совпадающих с местоположением внешних границ природных объектов и (или) объектов искусственного происхождения


Обозначение части границ		Существующее описание прохождения части границ	Измененное (уточненное) описание прохождения части границ
от точки	до точки		
1	2	3	4
—	—	—	—

СХЕМА РАСПОЛОЖЕНИЯ ГРАНИЦ ПУБЛИЧНОГО СЕРВИТУТА
 для обвязки и подключения скважины водозабора "Виллинский 2" в водовод для подачи воды
 в части оперативных мер по снижению потерь в сетях водоснабжения Республики Крым

г. Симферополь (объект)
План границ объекта



- Используемые условные знаки и обозначения**
- проектная граница публичного сервитута
 - обозначение характерной точки проектной границы публичного сервитута
 - 2 — номер характерной точки проектной границы публичного сервитута
 - проектное местоположение инженерного сооружения
 - граница кадастрового квартала
 - 90.01.160201 — кадастровый номер квартала
 - граница земельного участка в зоне публичного сервитута
 - 90.01.000000.798 — кадастровый номер земельного участка в зоне публичного сервитута



Дата " 05 " апреля 2021 г.

Подпись _____

Место для отписки печатной формы (печать) объекта землеустройства

Масштаб 1:2 000

**Сведения о ранее образованных земельных участках,
расположенных в зоне публичного сервитута для обвязки и подключения скважин водозабора
"Вилинский 2" в водовод для подачи воды
в части оперативных мер по снижению потерь в сетях водоснабжения
Республики Крым по сведениям ЕГРН**

№ п.п.	Кадастровый номер участка	Адрес	Категория земель	Разрешенное использование	Общая площадь по кадастру кв.м.	Площадь земельного участка, находящегося в зоне публичного сервитута кв.м.
1	90:01:000000:798	Республика Крым, р-н Бахчисарайский	Земли сельскохозяйственного назначения	Научное обеспечение сельского хозяйства, садоводство	21623697	48697