

Общество с ограниченной ответственностью «Корпус»



www.corpus-consulting.ru

Тел. +7 (383) 312-03-51

**Заказчик: Управление по вопросам архитектуры, градостроительства, земельных и имущественных отношений, капитального строительства и наружной рекламы администрации Бахчисарайского района Республики Крым
(муниципальный контракт №13 от 12.09.2017)**

**Проект генерального плана
муниципального образования
Табачненского сельского поселения
Бахчисарайского муниципального района Республики Крым**

Том II

**Материалы по обоснованию проекта
(Пояснительная записка)**

Исполнитель: ООО «КОРПУС»

Новосибирск 2018

Общество с ограниченной ответственностью «Корпус»

www.corpus-consulting.ru

Тел. +7 (383) 312-03-51

**Заказчик: Управление по вопросам архитектуры, градостроительства, земельных и имущественных отношений, капитального строительства и наружной рекламы администрации Бахчисарайского района Республики Крым
(муниципальный контракт №13 от 12.09.2017)**

**Проект генерального плана
муниципального образования
Табачненского сельского поселения
Бахчисарайского муниципального района Республики Крым**

Том II

**Материалы по обоснованию проекта
(Пояснительная записка)**

Исполнитель: ООО «КОРПУС»

Директор ООО «Корпус»

Исполнительный директор ООО «Корпус»

Главный инженер

Главный градостроитель

Главный архитектор проекта

Ю.П. Воронов

Л.А. Куприянов

Г.А. Ромашов

А.В. Нестеркин

Р.Г. Баязитова

Новосибирск 2018

01 Состав проекта

Раздел «Градостроительные решения»

1. Том I. Положение о территориальном планировании
2. Том I. Карты
3. Том II. Материалы по обоснованию (пояснительная записка)
4. Том II. Карты

Раздел «Инженерно-технические мероприятия гражданской обороны. Мероприятия по предупреждению чрезвычайных ситуаций»

5. Том III . Пояснительная записка

Электронная версия проекта

6. Текстовая часть в формате docx.
7. Графическая часть в виде рабочих наборов и слоёв MapInfo 9.0
8. Графическая часть в виде растровых изображений.

Состав графической части проекта

№ п/п	Наименование карт	Марка	Кол-во листов
	Утверждаемая часть		
1	Карта планируемого размещения объектов местного значения сельского поселения в областях электро-, тепло-, газо- и водоснабжения населения, водоотведения; автомобильных дорог местного значения; физической культуры и массового спорта, образования, здравоохранения; предупреждения чрезвычайных ситуаций и ликвидации их последствий; сельского хозяйства; М 1:10 000, М 1:5 000	ГП-1	
2	Карта границ населённых пунктов входящих в состав сельского поселения, М 1:10 000	ГП-2	
3	Карта функциональных зон сельского поселения с указанием планируемых для размещения в них объектов федерального значения, объектов регионального значения, объектов местного значения (за исключением линейных объектов), и местоположения линейных объектов федерального значения, линейных объектов регионального значения, линейных объектов местного значения. Проектный план, М 1:10 000, М 1:5 000	ГП-3	
	Материалы по обоснованию		
4	Карта положения сельского поселения в системе расселения муниципального района, М 1:50 000	ГП-4	
5	Карта современного использования территории (опорный план), М 1:10 000, М 1: 5 000	ГП-5	
6	Карта зон с особыми условиями использования территории; карта инженерной защиты от опасных природных процессов; карта охраны окружающей среды; карта результатов комплексной оценки территории; карта территорий, подверженных риску возникновения чрезвычайных ситуаций природного и техногенного характера М 1:10 000, М 1: 5 000	ГП-6	
7	Карта развития транспортной инфраструктуры; карта планировочной структуры сельского поселения; М 1:10 000	ГП-7	
8	Карта предложений по развитию территории в области сельского хозяйства; карта предложений по развитию рекреационного комплекса; карта планируемого размещения инвестиционных объектов; М 1:10 000	ГП-8	

02 Перечень основных исполнителей

№	Раздел проекта	Должность	Фамилия	Подпись
1	Архитектурно-планировочный раздел	Ведущий архитектор	Замбаева Е.А.	
2	Экономический раздел	Ведущий специалист	Коньков А.В.	
3	Дорожная сеть, транспорт	Ведущий архитектор	Замбаева Е.А.	
4	Инженерное обеспечение территории	Ведущий инженер	Шляхова В.В.	
5	Графическая и текстовая часть проекта	Главный архитектор	Баязитова Р.Г.	
		Ведущий архитектор	Замбаева Е.А.	
		Ведущий архитектор	Трифонов И.И.	
		Ведущий архитектор	Войкина Д.Ф.	
		Архитектор	Копнина М.В.	

ПОЯСНИТЕЛЬНАЯ ЗАПИСКА

СОДЕРЖАНИЕ

Введение	4
1. Анализ современного использования территории поселения, комплексная оценка, описание основных проблем развития территории и ограничений	6
1.1 Положение территории в системе расселения, планировочная структура	6
1.2 Природные условия и ресурсы территории	6
1.2.1 Климат	6
1.2.2 Гидрография	8
1.2.3 Рельеф и геоморфология	8
1.2.4 Полезные ископаемые	9
1.2.5 Геологические условия	9
1.3 Сложившаяся структура землепользования	10
1.4 Современное состояние планировки и застройки, баланс территории	11
1.5 Объекты историко-культурного и археологического наследия	12
1.6 Особо охраняемые природные территории	12
1.7 Зоны с особыми условиями использования территории	12
1.8 Растительный и животный мир	26
2. Территориальный анализ инженерно-геологических условий с выявлением опасных геологических процессов и предложениями по инженерно-строительному районированию	30
3. Сведения о планируемых для размещения на территории поселения объектов федерального значения, объектов регионального значения, местного значения муниципального района	32
4. Современное состояние и развитие социально-экономического комплекса	36
4.1 Сведения о планах и программах комплексного социально-экономического развития муниципального образования, для реализации которых осуществляется создание объектом местного значения сельского поселения	36
4.2 Экономическая база развития поселения	40
4.3 Демография	43
4.4 Жилищный фонд	51
4.5 Учреждения социального и культурно-бытового обслуживания населения	55
4.6 Развитие туризма, лечебно-оздоровительная деятельность	71
4.7 Инвестиционные проекты	72
5. Обоснование выбранного варианта размещения объектов местного значения поселения	73
5.1 Границы населённых пунктов	73
5.2 Планировочная организация и зонирование территории	74
5.3 Размещение объектов обслуживания населения	75
5.4 Рекреация и туризм	75
5.5 Оценка возможного влияния планируемых для размещения объектов местного значения на комплексное развитие территории	76
5.6 Характеристики зоны с особыми условиями использования территории, установление которых требуется в связи с размещением объектов местного значения	77
5.7 Сведения о видах, назначении и наименованиях планируемых для размещения объектов местного и регионального значения, их основные характеристики, их	

местоположение, а также характеристики зон с особыми условиями использования территорий в случае, если установление таких зон требуется в связи с размещением данных объектов	78
6. Современное состояние и развитие объектов транспортной инфраструктуры	81
6.1 Воздушный транспорт	81
6.2 Морской транспорт	81
6.3 Железнодорожный транспорт	81
6.4 Автомобильный транспорт	81
6.5 Трубопроводный транспорт.....	82
7. Современное состояние и развитие объектов инженерной инфраструктуры	82
7.1 Водоснабжение	82
7.2 Водоотведение	87
7.3 Теплоснабжение	89
7.4 Газоснабжение	90
7.5 Электроснабжение.....	92
7.6 Связь	93
8. Современное состояние и развитие инженерной защиты от опасных природных процессов	95
9. Мероприятия по охране и использованию объектов культурного наследия	101
10. Анализ состояния территорий сельскохозяйственного назначения, территорий сельскохозяйственного использования и предложения по их использованию	104
11. Предложения по охране окружающей природной среды и улучшению санитарно-гигиенических условий, по охране воздушного и водного бассейнов, почвенного покрова, организации системы охраняемых природных территорий	104
12. Техничко-экономические показатели.....	108

Введение

Проект генерального плана Табачненского сельского поселения Бахчисарайского муниципального района Республики Крым выполнен ООО «КОРПУС» в соответствии с договором №13 от 12.09.2017 г., заключенным с Управлением по вопросам архитектуры, градостроительства, земельных и имущественных отношений, капитального строительства и наружной рекламы администрации Бахчисарайского района Республики Крым.

Генеральный план Табачненского сельского поселения Бахчисарайского района – документ территориального планирования, определяющий градостроительную стратегию, условия формирования среды жизнедеятельности, направления и границы развития территорий поселения, установление и изменение границ населенных пунктов в составе поселения, функциональное зонирование территорий, развитие инженерной, транспортной и социальной инфраструктур, градостроительные требования к сохранению объектов историко-культурного наследия и особо охраняемых природных территорий, экологическому и санитарному благополучию.

Работа выполнена в соответствии со следующими нормативно-правовыми актами:

- Федеральный закон от 29 декабря 2004 г. № 191-ФЗ «О введении в действие Градостроительного кодекса Российской Федерации»;
- Федеральный закон от 10 января 2003 года №17-ФЗ «О железнодорожном транспорте в Российской Федерации»;
- Федеральный закон от 25 октября 2001 г. №137-ФЗ «О введении в действие Земельного кодекса Российской Федерации»;
- Федеральный закон от 12 февраля 2015 №9-ФЗ «Об особенностях правового регулирования отношений в области культуры и туризма в связи с принятием в Российскую Федерацию Республики Крым и образованием в составе РФ новых субъектов Республики Крым и города федерального значения Севастополь»;
- Федеральный закон от 8 ноября 2007 г. №257-ФЗ «Об автомобильных дорогах и дорожной деятельности в РФ и о внесении изменений в отдельные законодательные акты Российской Федерации»;
- Федеральный закон от 30 марта 1999 г. №52-ФЗ «О санитарно-эпидемиологическом благополучии населения»;
- Федеральный закон от 21 декабря 1994 г. №68-ФЗ «О защите населения и территорий от чрезвычайных ситуаций природного и техногенного характера»;
- Федеральный закон от 25 июня 2002 г. №73-ФЗ «Об объектах культурного наследия (памятниках истории и культуры) народов Российской Федерации»;
- Градостроительный кодекс Российской Федерации;
- Лесной кодекс Российской Федерации;
- Водный кодекс Российской Федерации;
- Земельный кодекс Российской Федерации;
- Воздушный кодекс Российской Федерации;
- Приказ Минрегиона России от 26 мая 2011 г. №244 «Об утверждении Методических рекомендаций по разработке проектов генеральных планов поселений и городских округов»;
- Постановление Правительства РФ от 12 апреля 2012 №289 "О федеральной государственной информационной системе территориального планирования";
- Распоряжение Правительства РФ от 3 июля 1996 г. №1063-р «О социальных нормах и нормах»;
- Приказ Министерства экономического развития РФ от 1 сентября 2014 г. N 540 «Об утверждении классификатора видов разрешенного использования земельных участков»;
- СП 42.13330.2016. Свод правил. Градостроительство. Планировка и застройка городских и сельских поселений. Актуализированная редакция СНиП 2.07.01-89* (в части не противоречащей действующему законодательству о градостроительной деятельности в Российской Федерации);
- Правила охраны магистральных газопроводов, утвержденных Постановлением Правительства Российской Федерации от 08.09.2017 № 1083;

- СП 36.13330.2012 Свод правил. Магистральные трубопроводы. Актуализированная редакция СНиП 2.05.06-85*.

– Закон Республики Крым от 21 августа 2014 № 54-ЗРК «Об основах местного самоуправления в Республике Крым»;

– Закон Республики Крым от 16 января 2015 №67- ЗРК/2015 «О регулировании градостроительной деятельности в Республике Крым»;

– Закон Республики Крым от 16 января 2015 №68- ЗРК/2015 «О видах объектов регионального и местного значения, подлежащих отображению на схеме территориального планирования Республики Крым и в документах территориального планирования муниципальных образований Республики Крым».

Генеральный план разработан с учетом положений ранее разработанной градостроительной документации:

– Федеральная целевая программа «Социально-экономическое развитие Республики Крым и г. Севастополя до 2020 года», утвержденная постановлением Правительства Российской Федерации от 11.08.2014 № 790 «Об утверждении федеральной целевой программы «Социально-экономическое развитие Республики Крым и г. Севастополя до 2020 года»;

– Схема территориального планирования Российской Федерации применительно к территориям Республики Крым и г. Севастополя (утверждена распоряжением Правительством РФ 8 октября 2015 г. №2004-р), в том числе дополнительные разделы, выполненные в составе схемы территориального планирования Российской Федерации применительно к территориям Республики Крым и города Севастополя (далее - СТП РФ);

– Схема территориального планирования Российской Федерации в области обороны страны и безопасности государства;

– Схема территориального планирования Республики Крым, утверждена постановлением Совета Министров Республики Крым от 30.12.2015 г. № 855.

Целью разработки проекта является согласование взаимных интересов в области градостроительной деятельности органов государственной власти Бахчисарайского района, органов местного самоуправления поселения. Проект генерального плана устанавливает необходимые требования и ограничения по использованию территории Табачненского сельского поселения для осуществления перспективной градостроительной деятельности.

Подготовка проекта генерального плана Табачненского сельского поселения осуществлена применительно ко всей территории. В соответствии с п.11 статьи 9 (в редакции Федерального закона от 20.03.2011) генеральный план поселения утверждается на срок не менее, чем двадцать лет.

Расчетные периоды разработки проекта ГП:

Первый этап реализации – 2020 г.;

Расчетный период планирования – 2030 г.

Проект выполнен в виде геоинформационной системы (ГИС) и с технической точки зрения представляет собой открытую компьютерную базу данных, позволяющую расширять массивы информации по различным тематическим направлениям, использовать ее для дальнейшего территориального мониторинга, а также для практической работы профильных подразделений администрации поселения.

Проект генерального плана выполнен с учётом требований Градостроительного кодекса РФ о создании информационной системы обеспечения градостроительной деятельности (ИС-ОГД), ведение которой будет осуществляться органами местного самоуправления Табачненского поселения.

1. Анализ современного использования территории поселения, комплексная оценка, описание основных проблем развития территории и ограничений

1.1 Положение территории в системе расселения, планировочная структура

Табачненское сельское поселение образовано в соответствии с Законом Республики Крым № 15-ЗРК «Об установлении границ муниципальных образований и статусе муниципальных образований в Республике Крым».

Табачненское сельское поселение расположено на северо-западе Бахчисарайского района.

В состав Табачненского сельского поселения входит один населенный пункт – село Табачное (административный центр сельского поселения).

Общая площадь Табачненского сельского поселения составляет 2322 ,00 га, в т. ч. площадь населенного пункта с. Табачное – 137,44 га.

Табачненское сельское поселение граничит на севере Кольчугинским сельским поселением Симферопольского района, на востоке – с Каштановским сельским поселением, на юге – с Вилинским сельским поселением, на западе – с Песчановским сельским поселением Бахчисарайского района.

Транспортное сообщение Табачненского сельского поселения с другими поселениями и районами Республики Крым в настоящее время осуществляется осуществляется по региональным автодорогам 35К-009 «Саки — Орловка» и 35Н-018 «Береговое — Бахчисарай».

Территориальная организация Табачненского сельского поселения является частью системы расселения Бахчисарайского района, которая входит в систему расселения Республики Крым.

Основным системообразующим фактором в системе расселения Бахчисарайского района является сеть автомобильных дорог, по которой осуществляется связь населенных пунктов друг с другом, с районным центром, столицей Республики Крым Симферополем и городом федерального значения Севастополем.

Вторым системообразующим фактором является речная сеть, по которой в результате исторического развития начала формироваться система расселения района и всей территории Республики Крым.

На начало 2014 г. средняя плотность населения Табачненского сельского поселения составила 82,6 чел./кв.км. В соответствии с анализом, проведенным в Схеме территориального планирования Бахчисарайского района, Табачненское сельское поселение входит в группу поселений с высоким показателем плотности населения, занимая среди сельских поселений района пятое место.

Общая численность населения Табачненского сельского поселения на 31.12.2018 г. составляет 1534 человека.

Система расселения Табачненского сельского поселения имеет одноранговый характер.

1.2 Природные условия и ресурсы территории

1.2.1 Климат

По данным многолетних наблюдений метеостанции пгт. Почтовое климат Табачненского сельского поселения характеризуется как умеренно-континентальный, в соответствии с СП 131.13330.2012 поселение расположено в III Б климатическом подрайоне.

Лето жаркое, зима малоснежная, глубина промерзания почвы составляет 0,5-0,8 м. Средняя температура января равна +0,3⁰С, июля +23,2⁰С. В таблице 1.2.1-1 представлены годовая и среднемесячные температуры воздуха.

Таблица 1.2.1-1

Годовая и среднемесячные температуры воздуха

	I	II	III	IV	V	VI	VII	VIII	IX	X	XI	XII	За год
Температура воздуха, °С	0,3	0,4	3,8	9,4	14,4	20,0	23,2	22,6	17,9	12,5	6,7	2,3	11,1

Число дней с дождями колеблется от 150 до 170, наблюдается не более 5–10 дней с дождями за месяц. Тем не менее, нередко выпадают исключительно обильные дожди-ливни, которые образуют, часто в течение одной минуты, слой воды в 2–4 мм, за два часа – 40–90 мм, за сутки 100 мм и более.

Таблица 1.2.1-2

Среднее месячное и годовое количество осадков (мм)

Населенный пункт	Среднемесячное		Годовое
	Наименьшее	Наибольшее	
Почтовое	27	52	482

Для территории поселения характерно существенное преобладание испарения над осадками.

Влажность воздуха изменяется в течение года и по высоте. В таблице 1.2.1-3 приведены среднемноголетние значения абсолютной и относительной влажности по месяцам и в среднем за год.

Таблица 1.2.1-3

Среднемесячные и среднегодовая влажность воздуха

Месяцы						Год						
I	II	III	IV	V	VI	VII	VIII	IX	X	XI	XII	
Абсолютная влажность, мб												
5,1	4,9	5,9	7,3	11,2	14,1	15,7	14,9	12,0	9,9	7,3	5,9	9,5
Относительная влажность воздуха, %												
73	69	60	50	50	52	47	44	47	56	66	74	57
Дефицит влажности, мб												
1,3	1,5	2,8	5,0	7,2	8,3	10,6	10,2	7,0	4,1	2,4	1,5	5,2

В течение года в предгорных частях господствуют северо-восточные, восточные, западные и юго-западные ветры. Здесь наблюдаются наименьшие в Крыму среднегодовые скорости ветра – 3 м/с. В таблице 1.2.1-4 представлены данные о среднемесячной и годовой скорости ветра. Топографическая ситуация способствует более частой повторяемости восточных (32%) и северо-восточных (22%) ветров (Важов, 1983) (Рис.1.2.1-1).

Таблица 1.2.1-4

Средняя месячная и годовая скорость ветра (м/с)

Метеостанция	I	II	III	IV	V	VI	VII	VIII	IX	X	XI	XII	Год
Почтовое	3,2	3,4	3,6	3,2	2,6	2,5	2,6	2,4	2,6	2,7	2,8	3,3	2,9

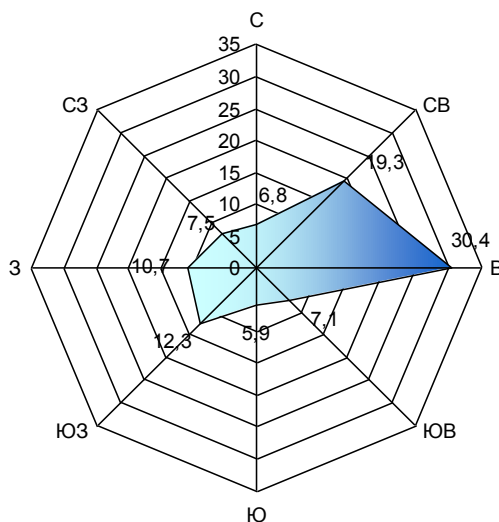


Рисунок 1.2.1-1
Роза ветров

1.2.2 Гидрография

Гидрографическую сеть Табачненского сельского поселения Бахчисарайского района образует р. Западный Булганак.

Река Западный Булганак - маловодная река на западе Крыма - берёт своё начало с юго-восточного склона внутренней предгорной меловой гряды с отметки 369,3 м. Общая протяженность реки равна 49,0 км. Река протекает, в основном, по территории Симферопольского района, по территории Бахчисарайского района протяженность составляет примерно 5,6 км. Площадь водосбора равна 180 км. Устье реки — Каламитский залив Чёрного моря. Временными притоками являются овраги и балки, наполняющиеся водой во время активного снеготаяния и после сильных дождей. Вода реки активно используется в орошении. Ниже села Кольчугино (Булганак) и до устья река безводна практически в течение всего года, так как выше по течению находятся запруды, собирающие водный сток.

Гидрографическую сеть поселения дополняют небольшие по размеру пруды, используемые в рекреационных и сельскохозяйственных целях.

Стационарных пунктов наблюдения за состоянием поверхностных вод - гидропостов на реке Западный Булганак нет.

1.2.3 Рельеф и геоморфология

Табачненское сельское поселение расположено на северо-западе Бахчисарайского района Республики Крым, в низовьях долины реки Западный Булганак. Расстояние до Бахчисарая через гору Яшлав составляет около 25 км, там же находится и ближайшая железнодорожная станция. Включает единственное село, оно же центр поселения, Табачное.

Село Табачное расположено на северо-западе поселения, примерно в 5 километрах от берега Каламитского залива Чёрного моря, на левом берегу р. Западный Булганак. В нынешнем виде сельское поселение образовано в 1971 г. выделением из состава Вилинского сельского поселения. Через село проходит автодорога «Севастополь-Евпатория».

В Табачном располагаются органы местной власти (ул. М. Г. Сотника, 13), есть амбулатория, средняя школа, дворец культуры, библиотека, почтовое отделение и телеграф, универмаг, несколько магазинов и предприятий общепита.

В настоящее время единственным действующим агропромышленным предприятием является свиноферма АФ «Магарач».

Из достопримечательностей в селе функционирует «Музей табаководства», в парке установлен памятник воинам-односельчанам, погибшим в годы войны.

Население на 2014 г. составляет 1913 человек.

Табачненское сельское поселение граничит на севере с Симферопольским районом, на западе и юге – с Песчановским и Вилинским сельскими поселениями и на востоке – с Каштановским сельским поселением.

По геолого-геоморфологическим особенностям Табачненское сельское поселение расположено в пределах Альминской низменности, в юго-западной части Крымского полуострова.

Рельеф территории равнинно-холмистый. Абсолютные отметки местности колеблются в пределах 66,2–67,8 м. Общий уклон поверхности направлен на юго-востока.

Опасные инженерно-геологические процессы в поселении не выявлены.

1.2.4 Полезные ископаемые

На территории Табачненского сельского поселения Бахчисарайского муниципального района имеется участок Вилинского месторождения глин.

1.2.5 Геологические условия

При проектировании особенно внимательно следует подходить к оценке физико-геологических и инженерно-геологических процессов и явлений, возникающих под влиянием природных и техногенных факторов и оказывающих негативное воздействие на строительные объекты и жизнедеятельность людей.

Из физико-геологических процессов развитие получают эрозионные и карстовые процессы, подтопление.

На территории поселения получили развитие ветровая и водная эрозии. Ветровой эрозии подвержены участки пашен. К эрозионным процессам, связанным с деятельностью постоянных и временных водотоков, относятся плоскостной смыл и овражная эрозия.

Плоскостной смыл распространён повсеместно. Помимо утраты наиболее плодородной части почвы, он приводит к потере талых и дождевых вод, вследствие чего уменьшаются запасы воды в почве, происходит заиление рек, прудов, водоёмов и водохранилищ, оросительных и дренажных систем. Наиболее активно плоскостной смыл происходит во время весенних и осенних дождей и ливней, когда склоны менее защищены растительным покровом (Драган, 2008). Причиной этому является распаханность крутых склонов, слабая защищённость полей лесополосами, отсутствие проведения противоэрозионных мероприятий. В результате такого воздействия отмечается ухудшение качества почв и уменьшение мощности гумусного горизонта.

Овражная эрозия встречается на юго-западе поселения у проходящего там канала.

Процессам подтопления подвержены днища и нижние части склонов долины р. Западный Булганак.

Территория Табачненского сельского поселения располагается в пределах Восточно-Европейской равнинной карстовой страны, в карстовой провинции Скифской платформы и относится к Равнинно-Крымской карстовой области.

Равнинно-Крымская карстовая область в пределах рассматриваемой территории представлена Альминским карстовым районом, степень карстоопасности которой варьирует от низкой (в западной части поселения) до средней (в восточной части поселения), а плотность карстовых воронок составляет менее 10 единиц на кв. м («низкая» степень») (Вахрушев, 2009).

Видимые проявления карстовых процессов на территории сельского поселения отсутствуют.

В целом эта территория является благоприятной для строительного освоения (Проект районной планировки Бахчисарайского района..., 1984).

Подтопление и затопление

Границы зон затопления, подтопления в соответствии с порядком предусмотренным постановлением Правительства РФ от 18.04.2014 № 360 «Об определении границ зон затопления, подтопления» определяются Федеральным агентством водных ресурсов на основании предло-

жений органа исполнительной власти субъекта Российской Федерации, подготовленных совместно с органами местного самоуправления, об определении границ зон затопления, подтопления и сведений о границах такой зоны, которые должны содержать текстовое и графическое описания местоположения границ такой зоны, перечень координат характерных точек этих границ в системе координат, установленной для ведения государственного кадастра недвижимости. Требования к точности определения координат характерных точек границ зон затопления, подтопления устанавливаются Министерством экономического развития Российской Федерации.

1.3 Сложившаяся структура землепользования

Все земли, расположенные в границах той или иной территории, рассматриваются как ее земельные ресурсы, которые либо вовлечены в хозяйственный оборот, либо могут быть использованы в нём.

До присоединения Республики Крым к Российской Федерации земельные отношения республики регулировались Земельным кодексом Украины, согласно которому в земельном фонде выделялись следующие категории земель и формы собственности. Так, по категориям земля Украины по своему основному целевому назначению подразделялась на:

- а) земля сельскохозяйственного назначения;
- б) земля жилищной и общественной застройки;
- в) земля естественно заповедного и другого природоохранного назначения;
- г) земля оздоровительного назначения;
- д) земля рекреационного назначения;
- е) земля историко-культурного назначения;
- ж) земля лесохозяйственного назначения;
- з) земля водного фонда;
- и) земля промышленности, транспорта, связи, энергетики, обороны и другого назначения.

Земельные участки каждой категории земли, которые не предоставлены в собственность или пользование граждан или юридических лиц, могут находиться в запасе.

В настоящее время, после присоединения Республики Крым к Российской Федерации, государственный учет земель в Республике Крым должен осуществляться по категориям земель, угодьям и формам собственности в соответствии с единой системой учета, принятой в Российской Федерации согласно действующему законодательству (Земельному кодексу и дополняющим его законодательным документам) и сложившейся землеустроительной практике.

По Земельному Кодексу Российской Федерации земельный фонд представлен 7 категориями земель, выделяемыми по основному целевому назначению и имеющие определенный правовой режим:

- земли сельскохозяйственного назначения;
- земли населенных пунктов;
- земли промышленности, энергетики, транспорта, связи, радиовещания, телевидения, информатики, земли для обеспечения космической деятельности, земли обороны, безопасности и земли иного специального назначения;
- земли особо охраняемых территорий и объектов;
- земли лесного фонда;
- земли водного фонда;
- земли запаса.

Согласно картографическому материалу, общая площадь Табачненского сельского поселения составляет 2322,00 га.

В соответствии с функциональным использованием территория Табачненского сельского поселения представлена:

- территориями населенных пунктов – 137,44 га;
- территориями объектов сельскохозяйственного производства – 30,22 га;
- территориями сельскохозяйственного назначения – 2096,77 га;

- территориями производственного использования и коммунально-складского назначения - 0,06 га;
- природными территориями – 26,0 га;
- территориями инженерно-транспортной инфраструктуры – 31,48 га;
- территориями специального назначения – 1,0 га;

Информации о наличии земельных участков в государственной, коммунальной и частной собственности на территории Табачненского сельского поселения не имеется.

В период перехода к российскому законодательству потребуется проведение комплекса работ по инвентаризации земель, до окончания которых представить имеющуюся информацию по земельному фонду района в определениях и формах российских стандартов не представляется возможным.

1.4 Современное состояние планировки и застройки, баланс территории

Планировка села Табачное имеет регулярную структуру, что прежде всего обусловлено спокойным характером рельефа.

Планировочный каркас села образован сетью меридиональных и широтных улиц, образующих кварталы жилой застройки. Застройка села смешанная, представлена в основном индивидуальными жилыми домами, а так же малоэтажными и среднеэтажными жилыми домами.

В центральной части села сформирован общественно-деловой центр, в состав которого входит Администрация сельского поселения, а так же здания административного назначения, объекты торговли, питания, Дом быта, почтовое отделение, Дом культуры и парк. В непосредственной близости от общественного центра расположены общеобразовательная школа и детский сад. Фельдшерско-акушерский пункт расположен на отдельном участке в квартале жилой застройки по ул. Крымская.

В восточной части с. Табачное расположена машинно-тракторная мастерская, производственные территории ЧП «Стевия». В северной части села расположены склад ГСМ и территория складской группы с разрушенными строениями. В настоящее время данные объекты либо не действуют, либо имеют заниженные мощности, однако даже в этой ситуации размеры санитарно-защитных зон не всегда удовлетворяют требованиям СанПиН 2.2.1/2.1.1.1200-03 "Санитарно-защитные зоны и санитарная классификация предприятий, сооружений и иных объектов».

На территории сельского поселения расположены свиноферма и склад кормов, вблизи южной границы села расположен разрушенные склады минеральных удобрений.

Объекты специального назначения представлены двумя кладбищами, расположенными у северной и северо-восточной границы села.

На территории Табачненского поселения имеется полигон ТКО. Он размещается в южной части поселения на границе с Вилинским сельским поселением.

Рекреационную зону поселения составляют природные территории, занятые древесной и кустарниковой растительностью.

Земли лесного фонда на территории Табачненского поселения отсутствуют.

Баланс территорий представлен в таблице 1.4-1.

Таблица 1.4-1

Баланс территорий муниципального образования Табачненское сельское поселение				
№ п/п	Наименование	Площадь, га	%	
	Площадь МО Табачненское сельское поселение	2322	100	
1	Территория населенных пунктов - с. Табачное	137,44	5,9	100
1.1	Территории жилого назначения	73,7		3,2
1.2	Территории общественного назначения	10		0,4
1.3	Территории рекреационного назначения	10		0,2

№ п/п	Наименование	Площадь, га	%	
1.4	Территории сельскохозяйственного использования	17,81		0,6
1.5	Территории специального назначения (кладбища)	1,0		0,05
1.6	Территории производственного использования и коммунально-складского назначения	1,46		0,1
1.7	Территории инженерно-транспортной инфраструктуры	23,47		0,9
2	Территории производственного использования и коммунально-складского назначения	0,06	-	
3	Территории сельскохозяйственного назначения, в т.ч.: - сельскохозяйственные предприятия - сельскохозяйственные угодья	2126,99 30,22 2096,77	91,6	
4	Территории объектов инженерной и транспортной инфраструктуры	31,48	1,35	
5	Территории специального назначения	1,03	0,04	
6	Зона рекреационного назначения: естественных природных ландшафтов	26,0	1,11	

1.5 Объекты историко-культурного и археологического наследия

Историко-культурный каркас Бахчисарайского района формируется как сложившаяся на протяжении веков система памятников истории и культуры, неразрывно связанная с уникальными природными и антропогенными ландшафтами.

Сформированный комплекс историко-культурного и природного наследия с обеспечением развития на его базе, в частности, культурно-познавательного туризма, начинает восприниматься как особый и чрезвычайно значимый социально-экономический ресурс для развития экономики в регионе.

Памятники истории и монументального искусства в с. Табачное представлены памятником В.И. Ленину (ОКН регионального значения).

На территории Табачненского сельского поселения находится выявленный объект культурного наследия - придорожный фонтан-резервуар.

1.6 Особо охраняемые природные территории

В Табачненском сельском поселении отсутствуют особо охраняемые природные территории и резервные земельные участки, планируемые под ООПТ.

1.7 Зоны с особыми условиями использования территории

Согласно ст. 1 Градостроительного Кодекса Российской Федерации от 29.12.2004 г. к зонам с особыми условиями использования территории относятся охранные, санитарно-защитные зоны, зоны охраны объектов культурного наследия народов Российской Федерации, водоохранные зоны, зоны охраны источников питьевого водоснабжения, зоны охраняемых объектов, иные зоны, устанавливаемые в соответствии с законодательством Российской Федерации.

На территории Табачненского сельского поселения выделены следующие зоны с особыми условиями использования территории:

- санитарно-защитные зоны производственных, сельскохозяйственных объектов, инженерных сооружений, территорий специального назначения и санитарные разрывы автодорог и магистральных трубопроводов;
- зоны охраны инженерных сооружений;
- водоохранные зоны и прибрежные защитные полосы поверхностных водных объектов;
- зоны санитарной охраны источников питьевого водоснабжения;

- зоны природных ограничений.

Санитарно-защитные зоны и санитарные разрывы объектов

Санитарно-защитные зоны – это специальные территории с особым режимом использования, размер которых обеспечивает уменьшение воздействия загрязнения на атмосферный воздух (химического, биологического, физического) до значений, установленных гигиеническими нормативами.

Требования к размеру санитарно-защитных зон в зависимости от санитарной классификации предприятий, к их организации и благоустройству устанавливают СанПиН 2.2.1/2.1.1.1200-03 «Санитарно-защитные зоны и санитарная классификация предприятий, сооружений и иных объектов».

В соответствии с санитарной классификацией предприятий, производств и объектов размеры их санитарно-защитных зон следующие:

- объекты первого класса – 1000 м;
- объекты второго класса – 500 м;
- объекты третьего класса – 300 м;
- объекты четвертого класса – 100 м;
- объекты пятого класса – 50 м.

Сведения об имеющихся на территории Табачненского сельского поселения объектах и их санитарно-защитных зонах, а также санитарных разрывах представлены в таблице 1.7-1.

Таблица 1.7-1

Сведения о размерах санитарно-защитных зон и санитарных разрывов в Табачненском сельском поселении (существующее положение)

№	Объект	Размер СЗЗ, м	Обоснование
Существующие объекты			
	ЧП Стевия	50	СанПиН 2.2.1/2.1.1.1200-03, п. 7.1.11, кл.5, пп.11
1.15	Газгольдер	40	СП 62.13330.2011 "СНиП 42-01-2002. Газораспределительные системы", п.8.1, табл. 7
1.16	Водонапорная башня	ЗСО 1 пояс 15 м	СанПиН 2.1.4.1110-02 «Зоны санитарной охраны источников водоснабжения и водопроводов питьевого назначения»
1.17	Водозаборные сооружения	ЗСО 1 пояс 50 м	СанПиН 2.1.4.1110-02 «Зоны санитарной охраны источников водоснабжения и водопроводов питьевого назначения»
1.18	Склад ГСМ (с. Табачное)	100	СанПиН 2.2.1/2.1.1.1200-03, п. 7.1.11, кл.4, пп.7
2.7	Гаражи (для легковых а/м) (с. Табачное)	СанПиН 2.2.1/2.1.1.1200-03 Разрыв от наземных гаражей-стоянок, паркингов закрытого типа принимается на основании результатов расчетов рассеивания загрязнений в атмосферном воздухе и уровней физического воздействия.	
2.8	Машинно-тракторная мастерская	300	СанПиН 2.2.1/2.1.1.1200-03, п. 7.1.11, кл.3, пп.9
2.1	Свиноферма АФ «Магараж»	300	СанПиН 2.2.1/2.1.1.1200-03, п. 7.1.11, кл.3, пп.1
2.2	Склад кормов	50	СанПиН 2.2.1/2.1.1.1200-03, п. 7.1.11, кл.5, пп.1
2.4	Теплицы	100	СанПиН 2.2.1/2.1.1.1200-03, п. 7.1.11, кл.4, пп.1
2.11	Очистные сооружения (1200	150	СанПиН 2.2.1/2.1.1.1200-03, п. 7.1.13, таб-

	куб. м/сутки)		лица 7.1.2
2.12	Водозабор	ЗСО 1 пояс 50 м	СанПиН 2.1.4.1110-02 «Зоны санитарной охраны источников водоснабжения и водопроводов питьевого назначения»
	Полигон ТКО	500	СанПиН 2.2.1/2.1.1.1200-03, п. 7.1.12, кл.1
	Скотомогильник (на территории смежного Каштановского сельского поселения Бахчисарайского района)	1000	Ветеринарно-санитарные правила сбора, утилизации и уничтожения биологических отходов
	Кладбище (2ед.)	50	СанПиН 2.2.1/2.1.1.1200-03, п. 7.1.12, кл.5, пп.3
	Автодорога III категории «Саки – Орловка»	санитарный разрыв 100 м	СП 42.13330.2016 «Градостроительство. Планировка и застройка городских и сельских поселений»
	Автодорога IV категории «Береговое – Бахчисарай»	санитарный разрыв 50 м	СП 42.13330.2016 «Градостроительство. Планировка и застройка городских и сельских поселений»
	Приаэродромные территории: аэропорт ООО «Аэропорт Бельбек», аэродром «Аэропорт «Заводское», ПАО «Международный аэропорт «Симферополь»		Федеральные правила использования воздушного пространства Российской Федерации
Недействующие объекты			
	Территория складской группы с разрушенными строениями, овощехранилище, склад ГСМ, машинно-тракторный двор, склад ядохимикатов и минеральных удобрений	---	---

Таблица 1.7-2

Регламенты использования санитарно-защитных зон

Название зоны	Режим использования указанной зоны	Нормативные документы, регулирующие разрешенное использование
Санитарно-защитная зона	<p>Не допускается размещение:</p> <ul style="list-style-type: none"> – жилой застройки, включая отдельные жилые дома, ландшафтно-рекреационные зоны, зоны отдыха, территории курортов, санаториев и домов отдыха, территорий садоводческих товариществ и коттеджной застройки, коллективных или индивидуальных дачных и садово-огородных участков, а также других территорий с нормируемыми показателями качества среды обитания; – спортивных сооружений, детских площадок, образовательных и детских учреждений, лечебно-профилактических и оздоровительных учреждений общего пользования; – объектов по производству лекарственных веществ, лекарственных 	СанПиН 2.2.1/2.1.1.1200-03 Санитарно-защитные зоны и санитарная классификация предприятий, сооружений и иных объектов. Новая редакция

Название зоны	Режим использования указанной зоны	Нормативные документы, регулирующие разрешенное использование
	<p>средств и (или) лекарственных форм, складов сырья и полупродуктов для фармацевтических предприятий; объектов пищевых отраслей промышленности, оптовых складов продовольственного сырья и пищевых продуктов, комплексов водопроводных сооружений для подготовки и хранения питьевой воды.</p> <p>Допускается размещать нежилые помещения для дежурного аварийного персонала, помещения для пребывания работающих по вахтовому методу, здания управления, конструкторские бюро, здания административного назначения, научно-исследовательские лаборатории, поликлиники, спортивно-оздоровительные сооружения закрытого типа, бани, прачечные, объекты торговли и общественного питания, мотели, гостиницы, гаражи, площадки и сооружения для хранения общественного и индивидуального транспорта, пожарные депо, местные и транзитные коммуникации, ЛЭП, электроподстанции, нефте- и газопроводы, артезианские скважины для технического водоснабжения, водоохлаждающие сооружения для подготовки технической воды, канализационные насосные станции, сооружения оборотного водоснабжения, АЗС, СТО.</p>	

Для предприятий, в границы нормативных санитарно-защитных зон которых, попадают объекты жилой застройки, учреждения образования и иные объекты с нормируемым качеством среды, необходимо проведение мероприятия по модернизации технологического оборудования в целях сокращения санитарных зон, а также проведение работ и установлению расчётных границ санитарно-защитной зоны.

Территории отработанных карьеров, а также места несанкционированно складирования ТКО подлежат рекультивации с последующим снятием санитарных ограничений.

Кладбища в границах водоохранных зон отсутствуют.

Согласно Территориальной схеме обращения с отходами, в том числе с твердыми коммунальными отходами, Республики Крым, утвержденной постановлением Совета министров Республики Крым от 12.01.2017 № 1 (с изменениями) в целях организации и обеспечения сбора и вывоза твердых коммунальных отходов до момента ввода планируемых к строительству объектов предлагается эксплуатация Полигона ТКО в Табачненском и Вилинском сельских поселениях.

Санитарно-защитные зоны, охранные зоны и зоны минимальных расстояний, объектов магистральных газопроводов

На территории Табачненского сельского поселения, расположены два участка магистрального газопровода Передовое - Севастополь, диаметром 426 мм., протяжённостью 5,4 км и 0,3 км, общей протяжённостью 5,7 км.

Участок магистрального газопровода Передовое - Севастополь, диаметром 426 мм, проходит по территории Каштановского сельского поселения, при этом охранная зона, протяжённостью 0,05 км и зона минимальных расстояний, протяжённостью 0,26 км, накладываются на границы Табачненского сельского поселения.

Участок магистрального газопровода Передовое - Севастополь, диаметром 426 мм, проходит по территории Кольчугинского сельского поселения, при этом охранная зона, протяжённостью 0,47 км и зона минимальных расстояний, протяжённостью 0,47 км, накладываются на границы Табачненского сельского поселения.

В целях обеспечения требований промышленной безопасности при эксплуатации магистральных газопроводов, а также предотвращения причинения вреда жизни и здоровью людей и имуществу, статьями 28 Федерального закона от 31.03.1999 года № 69-ФЗ «О газоснабжении в Российской Федерации» и ст. 90 Земельного кодекса РФ, для объектов магистральных газопроводов устанавливаются охранные зоны, которые определяются на основании строительных норм и правил, правил охраны магистральных трубопроводов и других, утвержденных в установленном порядке, нормативных документов.

Владельцы земельных участков, при выполнении хозяйственной деятельности, не могут строить какие бы то ни было здания, строения, сооружения, в пределах установленных охранных зон и зон минимальных расстояний, до объектов газоснабжения, без согласования с организацией - собственником системы газоснабжения или уполномоченной ею организацией; Такие владельцы не имеют права чинить препятствия организации - собственнику системы газоснабжения или уполномоченной ею организации в выполнении ими работ по обслуживанию и ремонту объектов системы газоснабжения, ликвидации последствий возникших на них аварий, катастроф.

Владельцы земельных участков, при выполнении хозяйственной деятельности, не могут строить какие бы то ни было здания, строения, сооружения, в пределах установленных охранных зон и зон минимальных расстояний, до объектов газоснабжения, без согласования с организацией - собственником системы газоснабжения или уполномоченной ею организацией; Такие владельцы не имеют права чинить препятствия организации - собственнику системы газоснабжения или уполномоченной ею организации в выполнении ими работ по обслуживанию и ремонту объектов системы газоснабжения, ликвидации последствий возникших на них аварий, катастроф.

Пунктом 1.3 Правил охраны магистральных трубопроводов, Утвержденных постановлением Госгортехнадзора России от 24.04.92 № 9. С внесенными дополнениями, утвержденными постановлением Госгортехнадзора России от 23.11.94 № 61, Требования вышеуказанных нормативно-правовых актов в сфере газоснабжения в Российской Федерации являются обязательными для исполнения предприятиями трубопроводного транспорта, местными органами власти и управления, а также другими предприятиями, организациями и гражданами, производящими работы или какие-либо действия в районе прохождения трубопроводов.

Пунктом 3 Правил охраны магистральных газопроводов, утвержденных Постановлением Правительства Российской Федерации от 08.09.2017 № 1083 (далее – Правила), охранные зоны объектов магистральных газопроводов устанавливаются:

- вдоль линейной части магистрального газопровода – в виде территории, ограниченной условными параллельными плоскостями, проходящими на расстоянии 25 метров от оси газопровода с каждой стороны;

- вокруг компрессорных станций, газоизмерительных станций, газораспределительных станций, узлов и пунктов редуцирования газа, станций охлаждения газа – в виде территории, ограниченной условной замкнутой линией, отстоящей от внешней границы указанных объектов на 100 метров с каждой стороны.

Пункт 4 Правил. **В охранный зоне запрещается:**

- а) перемещать, засыпать, повреждать и разрушать контрольно-измерительные и контрольно-диагностические пункты, предупредительные надписи, опознавательные и сигнальные знаки местонахождения магистральных газопроводов;

- б) открывать двери и люки необслуживаемых усилительных пунктов на кабельных линиях связи, калитки ограждений узлов линейной арматуры, двери установок электрохимической защиты, люки линейных и смотровых колодцев, открывать и закрывать краны, задвижки, отключать и включать средства связи, энергоснабжения, устройства телемеханики магистральных газопроводов;

- в) устраивать свалки, осуществлять сброс и слив едких и коррозионно-агрессивных веществ и горюче-смазочных материалов;

- г) складировать любые материалы, в том числе горюче-смазочные, или размещать хранилища

любых материалов;

д) повреждать берегозащитные, водовыпускные сооружения, земляные и иные сооружения (устройства), предохраняющие магистральный газопровод от разрушения;

е) осуществлять постановку судов и плавучих объектов на якорь, добычу морских млекопитающих, рыболовство придонными орудиями добычи (вылова) водных биологических ресурсов, плавание с вытравленной якорь-цепью;

ж) проводить дноуглубительные и другие работы, связанные с изменением дна и берегов водных объектов, за исключением работ, необходимых для технического обслуживания объекта магистрального газопровода;

з) проводить работы с использованием ударно-импульсных устройств и вспомогательных механизмов, сбрасывать грузы;

и) осуществлять рекреационную деятельность, кроме деятельности, предусмотренной подпунктом "ж" пункта 6 Правил, разводить костры и размещать источники огня;

к) огораживать и перегораживать охранные зоны;

л) размещать какие-либо здания, строения, сооружения, не относящиеся к объектам, указанным в пункте 2 Правил, за исключением объектов, указанных в подпунктах "д" - "к" и "м" пункта 6 Правил;

м) осуществлять несанкционированное подключение (присоединение) к магистральному газопроводу.

П. 5 Правил. В охранных зонах собственник или иной законный владелец земельного участка может производить полевые сельскохозяйственные работы и работы, связанные с временным затоплением орошаемых сельскохозяйственных земель, предварительно письменно уведомив собственника магистрального газопровода или организацию, эксплуатирующую магистральный газопровод.

Пункт 6 Правил. С письменного разрешения (далее - разрешение на производство работ) собственника магистрального газопровода или организации, эксплуатирующей магистральный газопровод, допускается:

а) проведение горных, взрывных, строительных, монтажных, мелиоративных работ, в том числе работ, связанных с затоплением земель;

б) осуществление посадки и вырубki деревьев и кустарников;

в) проведение погрузочно-разгрузочных работ, устройство водопоев скота, колка и заготовка льда;

г) проведение земляных работ на глубине более чем 0,3 метра, планировка грунта;

д) сооружение запруд на реках и ручьях;

е) складирование кормов, удобрений, сена, соломы, размещение полевых станков и загонов для скота;

ж) размещение туристских стоянок;

з) размещение гаражей, стоянок и парковок транспортных средств;

и) сооружение переездов через магистральные газопроводы;

к) прокладка инженерных коммуникаций;

л) проведение инженерных изысканий, связанных с бурением скважин и устройством шурфов;

м) устройство причалов для судов и пляжей;

н) проведение работ на объектах транспортной инфраструктуры, находящихся на территории охранной зоны;

о) проведение работ, связанных с временным затоплением земель, не относящихся к землям сельскохозяйственного назначения.

Пункт 7 Правил. Разрешение на производство работ должно содержать информацию о наименовании запланированных работ, территории их проведения, датах начала и окончания работ, наличии, возможном возникновении и характере опасных факторов, об условиях, в которых будут производиться работы, в том числе о расположенных на территории производства работ подземных инженерных коммуникациях и сооружениях, о мерах предосторожности, наличии и содержании инструкций, которыми необходимо руководствоваться при выполнении конкретных видов работ, об этапах работ, выполняемых в присутствии и под наблюдением

представителя собственника магистрального газопровода или организации, эксплуатирующей магистральный газопровод, а также фамилию, имя и отчество ответственного лица собственника магистрального газопровода или организации, эксплуатирующей магистральный газопровод.

Пункт 8 Правил. В целях получения разрешения на производство работ организация или физическое лицо, намеревающиеся производить указанные в пункте 6 Правил работы, обязаны обратиться к собственнику магистрального газопровода или организации, эксплуатирующей магистральный газопровод, с письменным заявлением не менее чем за 20 рабочих дней до планируемого дня начала работ.

1. П. 19 Правил. Собственник магистрального газопровода или организация, эксплуатирующая магистральный газопровод, имеют право:

а) на выполнение работ по обслуживанию и ремонту магистрального газопровода, включающих в том числе:

-подъезд автомобильного транспорта и других транспортных средств к магистральному газопроводу для его обслуживания и проведения ремонтных работ.

-устройство в пределах охранной зоны шурфов, в том числе для проверки качества изоляции линейной части магистрального газопровода и состояния средств его электрохимической защиты от коррозии, и производство других земляных работ, необходимых для обеспечения нормальной эксплуатации магистральных газопроводов, с предварительным (не менее чем за 5 дней до начала работ) уведомлением об этом собственников или иных законных владельцев земельных участков, в границах которых расположена охранный зона;

б) на рубку лесных насаждений или повреждение сельскохозяйственных культур при ликвидации последствий аварий и чрезвычайных ситуаций на магистральных газопроводах с последующей очисткой территории от порубочных остатков.

П. 34 Правил. В случае повреждения магистрального газопровода или обнаружения утечки газа в процессе выполнения работ, лица, выполняющие работы, и технические средства должны быть немедленно выведены за пределы опасной территории, а собственник магистрального газопровода или организация, эксплуатирующая магистральный газопровод, извещены о происшествии.

До прибытия представителей собственника магистрального газопровода или организации, эксплуатирующей магистральный газопровод, лицо, ответственное за производство работ, должно принять меры, предупреждающие доступ в опасную зону посторонних лиц и транспортных средств.

П. 35 Правил. Лица, выполняющие осмотр или обслуживание инженерных коммуникаций и объектов, находящихся в районе прохождения магистрального газопровода, а также иные лица, обнаружившие повреждение магистрального газопровода или выход (утечку) транспортируемого газа, обязаны немедленно сообщить об этом собственнику магистрального газопровода или организации, эксплуатирующей соответствующий магистральный газопровод.

П. 22 Правил. При проектировании, строительстве и реконструкции зданий, строений и сооружений, должны соблюдаться минимальные расстояния от указанных объектов до магистрального газопровода, предусмотренные нормативными документами в области технического регулирования.

Минимальные расстояния от оси подземных и наземных трубопроводов, газораспределительных станций, до населенных пунктов, отдельных промышленных и сельскохозяйственных предприятий, зданий и сооружений установлены п.7.15 и п.7.16 СП 36.13330.2012 Свод правил. Магистральные трубопроводы. Актуализированная редакция СНиП 2.05.06-85* в зависимости от класса и диаметра трубы газопровода:

для газопровода до 300 мм	= 100 м
для газопровода от 300 мм до 600 мм	= 150 м
для газопровода от 600 мм до 800 мм	= 200 м
для газопровода от 1000 мм до 1200мм	= 300 м
для ГРС с диаметром трубы до 300 мм	= 150 м
для ГРС с диаметром трубы от 300 мм до 600 мм	= 175 м

Охранные зоны кабелей технологической связи.

Согласно Правил охраны линий и сооружений связи РФ, (утвержденных постановлением Правительства РФ от 09.06.95 №578 часть 2), охранный зона кабеля связи составляет 2 м в обе стороны от оси кабеля. Глубина залегания кабеля на указанных участках составляет 0,6-1,2 м.

Автомобильный транспорт

В соответствии с СанПиН 2.2.1/2.1.1.1200-03 от автодорог устанавливаются санитарные разрывы, величина которых определяется в каждом конкретном случае на основании расчетов рассеивания загрязнения атмосферного воздуха и физических факторов (шума, вибрации, электромагнитных полей и др.) с последующим проведением натурных исследований и измерений.

Ввиду отсутствия указанных данных для автодорог, пересекающих территорию Табачненского сельского поселения, санитарные разрывы были установлены согласно СП 42.13330.2016 «Градостроительство. Планировка и застройка городских и сельских поселений» и составляют для дорог III и IV категории 100 и 50 м соответственно.

Для автодорог III категории 35К-009 «Саки — Орловка» разрыв составляет –100 м, для автодороги IV категории 35Н-021 35Н-018 «Береговое — Бахчисарай» - 50 м.

Режим использования санитарных разрывов автомобильных дорог определяется СанПиН 2.2.1/2.1.1.1200-03. В случае применения шумозащитных устройств указанное расстояние допускается сокращать в два раза.

Ширина придорожных полос установлена в соответствии с Федеральным законом от 8 ноября 2007 г. № 257-ФЗ "Об автомобильных дорогах и о дорожной деятельности в Российской Федерации и о внесении изменений в отдельные законодательные акты Российской Федерации" и составляет:

– для дорог IV категории - 50м.

Электрические сети, линии связи

Охранные зоны для линий электроснабжения установлены в соответствии с Постановлением Правительства РФ от 24.02.2009 г. № 160 «О порядке установления охранных зон объектов электросетевого хозяйства и особых условий использования земельных участков, расположенных в границах таких зон» и составляют:

ВЛ-330 кВ – 30 м

ВЛ-220 кВ – 25 м

ВЛ-110 кВ – 20 м

ВЛ-35 кВ – 15 м

ВЛ-10 кВ – 10 м.

Вокруг ПС 110 кВ устанавливается охранный зона 20 м, ПС-35 кВ – 15 м, ТП-РП 10/0,4 кВ – 10 м.

Таблица 1.7-3

Регламенты использования охранных зон линий электропередачи

Название зоны	Режим использования указанной зоны	Нормативные документы
Охранные зоны	В охранный зоне линий электропередач, подстанций, распределительных устройств, сооружений запрещается проводить действия, которые могут нарушить безопасную работу объектов, привести к повреждению или уничтожению этих объектов, повлечь причинение вреда жизни, здоровью граждан и имуществу физических или юридических лиц, повлечь нанесение экологического ущерба, возникновение пожаров. В частности, запрещается: – набрасывать на провода и опоры воздуш-	ГОСТ 12.1.051-90 ССБТ. Электробезопасность. Расстояния безопасности в охранный зоне линий электропередачи напряжением свыше 1000 В (утв. Постановлением Государственного комитета

	<p>ных линий электропередачи посторонние предметы, а также подниматься на опоры;</p> <ul style="list-style-type: none"> - размещать любые объекты и предметы в пределах проходов и подъездов для доступа к объектам электросетевого хозяйства; – находиться в пределах огороженной территории, разводить огонь; устраивать свалки; - размещать хранилища горюче-смазочных материалов; – размещать детские и спортивные площадки, стадионы, рынки, торговые точки, полевые станы, загоны для скота, гаражи и стоянки всех видов машин и механизмов, проводить любые мероприятия, связанные с большим скоплением людей, не занятых выполнением разрешенных работ. <p>В пределах охранной зоны воздушных линий электропередачи без письменного разрешения о согласовании организации, эксплуатирующей эти линии, запрещается:</p> <ul style="list-style-type: none"> - осуществлять строительные, монтажные и поливные работы; - горные, взрывные, мелиоративные работы, в том числе связанные с временным затоплением земель; - проводить посадку и вырубку деревьев; - устраивать проезды для машин и механизмов, имеющих общую высоту с грузом или без груза от поверхности дороги более 4,5 м; - проводить сельскохозяйственные работы с применением сельскохозяйственных машин и оборудования свыше 4 метров; - поливать сельскохозяйственные культуры, если высота струи может составить более 3 метров. 	<p>СССР по управлению качеством продукции и стандартам от 29.11.90 N 2971)</p>
--	---	--

Охранные зоны линий и сооружений связи устанавливаются для обеспечения сохранности действующих кабельных, радиорелейных и воздушных линий связи и линий радиотелефонии, а так же сооружений связи Российской Федерации. Размеры охранных зон с особыми условиями использования устанавливаются согласно «Правил охраны линий и сооружений связи Российской Федерации» утвержденных постановлением правительства РФ от 09.06.95 №578 и составляют на трассах кабельных и воздушных линий радиотелефонии не менее 2 м (3м).

Водоохранные зоны, охранные зоны источников водоснабжения

В соответствии со ст. 65 Водного кодекса РФ водоохранными зонами являются территории, которые примыкают к береговой линии рек, ручьев, озер, водохранилища и на которых устанавливается специальный режим осуществления хозяйственной и иной деятельности в целях предотвращения загрязнения, засорения, заиления указанных водных объектов и истощения их вод, а также сохранения среды обитания водных биологических ресурсов и других объектов животного и растительного мира.

В границах водоохранных зон устанавливаются прибрежные защитные полосы, на территориях которых вводятся дополнительные ограничения хозяйственной и иной деятельности.

Ширина водоохранных зон рек, ручьев, озер и ширина их прибрежной защитной полосы устанавливаются от соответствующей береговой линии.

Ширина водоохранной зоны рек или ручьев устанавливается от их истока для рек или ручьев протяженностью:

- до десяти километров – в размере пятидесяти метров;
- от десяти до пятидесяти километров – в размере ста метров;
- от пятидесяти километров и более – в размере двухсот метров.

Ширина прибрежной защитной полосы устанавливается в зависимости от уклона берега водного объекта и составляет 30 м для обратного уклона или 0°, 40 м для уклона до 3° и 50 м для уклона 3° и более.

Для реки, ручья протяженностью менее 10 км от истока до устья водоохранная зона совпадает с прибрежной защитной полосой. Радиус водоохранной зоны для истоков реки, ручья устанавливается в размере пятидесяти метров.

Вдоль береговой линии водного объекта общего пользования устанавливается береговая полоса, предназначенная для общего пользования. Ширина береговой полосы водных объектов составляет 20 м, за исключением береговой полосы каналов, а также рек и ручьев протяженностью до 10 км (5 м). В целях обеспечения свободного доступа граждан к водному объекту береговая полоса не может быть застроена.

По территории Табачненского сельского поселения протекают небольшие речки протяженностью до 10 км., на которых организованы пруды. Их водоохранная зона совпадает с прибрежной полосой и составляет 50 м. Береговая полоса равна 5 м.

Регламенты использования водоохранных зон, прибрежных защитных и береговых полос поверхностных водных объектов представлены в таблице 1.7-4.

Таблица 1.7-4

Регламенты использования водоохранных зон, прибрежных защитных и береговых полос водных объектов

Название зоны	Режим использования указанной зоны	Нормативные документы, регулирующие разрешенное использование
Водоохранная зона	В границах водоохранных зон запрещаются: <ul style="list-style-type: none">– использование сточных вод в целях регулирования плодородия почв;– размещение кладбищ, скотомогильников регулирования плодородия почв;– размещение кладбищ, скотомогильников, мест захоронения отходов производства и потребления, химических, взрывчатых, токсичных, отравляющих и ядовитых веществ, пунктов захоронения радиоактивных отходов;– осуществление авиационных мер по борьбе с вредными организмами;– движение и стоянка транспортных средств (кроме специальных транспортных средств), за исключением их движения по дорогам и стоянки на дорогах и в специально оборудованных местах, имеющих твердое покрытие;– размещение автозаправочных станций, складов горюче-смазочных материалов (за исключением случаев, если автозаправочные станции, склады горюче-смазочных материалов размещены на территориях портов, судостроительных и судоремонтных организаций, инфраструктуры внутрен-	Водный кодекс РФ

Название зоны	Режим использования указанной зоны	Нормативные документы, регулирующие разрешенное использование
	<p>них водных путей при условии соблюдения требований законодательства в области охраны окружающей среды и Водного Кодекса), станций технического обслуживания, используемых для технического осмотра и ремонта транспортных средств, осуществление мойки транспортных средств;</p> <ul style="list-style-type: none"> – размещение специализированных хранилищ пестицидов и агрохимикатов, применение пестицидов и агрохимикатов; – сброс сточных, в том числе дренажных, вод; – разведка и добыча общераспространенных полезных ископаемых (за исключением случаев, если разведка и добыча общераспространенных полезных ископаемых осуществляются пользователями недр, осуществляющими разведку и добычу иных видов полезных ископаемых, в границах предоставленных им в соответствии с законодательством Российской Федерации о недрах горных отводов и (или) геологических отводов <p>В границах водоохранных зон допускаются проектирование, строительство, реконструкция, ввод в эксплуатацию и эксплуатация хозяйственных.</p>	
Прибрежная защитная полоса	<p>В границах прибрежных защитных полос наряду с установленными для водоохранной зоны ограничениями запрещаются:</p> <ul style="list-style-type: none"> – распашка земель; – размещение отвалов размываемых грунтов; – выпас сельскохозяйственных животных и организация для них летних лагерей, ванн. <p>Закрепление на местности границ водоохранных зон и границ прибрежных защитных полос специальными информационными знаками осуществляется в соответствии с земельным законодательством.</p>	Водный кодекс РФ
Береговая полоса	<p>Каждый гражданин вправе пользоваться (без использования механических транспортных средств) береговой полосой водных объектов общего пользования для передвижения и пребывания около них, в том числе для осуществления любительского и спортивного рыболовства и причаливания плавучих средств.</p> <p>Приватизация земельных участков в пределах береговой полосы запрещается.</p>	<p>Водный кодекс РФ</p> <p>Земельный кодекс РФ</p>

Зоны санитарной охраны источников питьевого водоснабжения

Основной целью создания и обеспечения режима в зонах санитарной охраны является санитарная охрана от загрязнения источников водоснабжения и водопроводных сооружений, а также территорий, на которых они расположены (СанПиН 2.1.4.1110-02 «Зоны санитарной охраны источников водоснабжения и водопроводов питьевого назначения»).

ЗСО организуются в составе трех поясов. Первый пояс (строгого режима) включает территорию расположения водозаборов, площадок расположения всех водопроводных сооружений и водопроводящего канала. Его назначение – защита места водозабора и водозаборных сооружений от случайного или умышленного загрязнения и повреждения. Второй и третий пояса (пояса ограничений) включают территорию, предназначенную для предупреждения загрязнения воды источников водоснабжения.

В каждом из трех поясов устанавливается специальный режим и определяется комплекс мероприятий, направленных на предупреждение ухудшения качества воды (таблица 18).

В связи с отсутствием разработанных проектов зон санитарной охраны для источников питьевого водоснабжения сельского поселения в соответствии с СанПиН 2.1.4.1110-02 приняты размеры первого пояса зоны санитарной охраны, составляющие 50 м. Для данных источников водоснабжения необходимо проведение расчетов границ второго и третьего поясов.

На территорию Табачненского сельского поселения накладывается третий пояс зоны санитарной охраны водозабора «Вилино-2», расположенного в Вилинском сельском поселении. Согласно рабочего проекта «Зоны санитарной охраны Вилинского водозабора» («КРЫМКОМ-МУНПРОЕКТ», 2009) граница третьего пояса зоны санитарной охраны представляет собой окружность радиусом 5013 м.

В каждом из трех поясов устанавливается специальный режим и определяется комплекс мероприятий, направленных на предупреждение ухудшения качества воды (таблица 1.7-5).

Таблица 1.7-5

Регламенты использования ЗСО источников питьевого водоснабжения

Название зоны	Режим использования указанной зоны	Нормативные документы, регулирующие разрешенное использование
ЗСО источников питьевого водоснабжения	<p>В пределах I пояса запрещается:</p> <ul style="list-style-type: none">– посадка высокоствольных деревьев, все виды строительства, не имеющие непосредственного отношения к эксплуатации, реконструкции и расширению водопроводных сооружений, в т.ч. прокладка трубопроводов различного назначения, размещение жилых и хозяйственно-бытовых зданий, проживание людей, применение ядохимикатов и удобрений;– здания должны быть оборудованы канализацией с отведением сточных вод в ближайшую систему бытовой или производственной канализации или на местные станции очистных сооружений, расположенные за пределами 1-го пояса ЗСО с учетом санитарного режима на территории второго пояса. <p>В пределах 2-го и 3-го поясов ЗСО запрещается:</p> <ul style="list-style-type: none">– бурение новых скважин и новое строительство, связанное с нарушением	СанПиН 2.1.4.1110-02 «Зоны санитарной охраны источников водоснабжения и водопроводов питьевого назначения»

Название зоны	Режим использования указанной зоны	Нормативные документы, регулирующие разрешенное использование
	<p>почвенного покрова (производится при обязательном согласовании с ТУ Роспотребнадзора);</p> <ul style="list-style-type: none"> – закачка отработанных вод в подземные горизонты и подземное складирование твердых отходов, разработки недр земли; – размещение складов ГСМ, ядохимикатов и минеральных удобрений, накопителей промстоков, шламохранилищ и др. объектов, обуславливающих опасность химического загрязнения подземных вод; – размещение кладбищ, скотомогильников, полей ассенизации, полей фильтрации, навозохранилищ, силосных траншей, животноводческих и птицеводческих предприятий и др. объектов, обуславливающих опасность микробного загрязнения подземных вод; – применение удобрений и ядохимикатов; – рубка леса главного пользования. <p>В пределах 3-го пояса ЗСО размещение таких объектов допускается только при использовании защищенных подземных вод, при условии выполнения специальных мероприятий по защите водоносного горизонта от загрязнения при наличии санитарно-эпидемиологического заключения Роспотребнадзора, выданного с учетом заключения органов геологического контроля.</p>	

Особо охраняемые природные территории

В Табачненском сельском поселении отсутствуют особо охраняемые природные территории и резервные земельные участки, планируемые под ООПТ.

Ограничения строительства от аэродромов

Территория Табачненского сельского поселения полностью расположена в пределах приаэродромной территории аэропорта ООО «Аэропорт «Бельбек» и частично в приаэродромных территориях аэродрома «Аэропорт «Заводское»» и ПАО «Международный аэропорт «Симферополь».

В соответствии с Федеральными правилами использования воздушного пространства Российской Федерации (утв. Постановлением Правительства Российской Федерации от 11.03.2010 г. № 138) для каждого аэродрома устанавливается приаэродромная территория. Границы приаэродромной территории определяются по внешней границе проекции полос воздушных подходов на земную или водную поверхность, а вне полос воздушных подходов – окружностью радиусом 30 км от контрольной точки аэродрома.

Приаэродромная территория является зоной с особыми условиями использования территории и отображается на Схеме территориального планирования соответствующего субъекта Российской Федерации.

В пределах приаэродромной территории запрещается проектирование, строительство и развитие городских и сельских поселений, а также строительство и реконструкция промышленных, сельскохозяйственных объектов, объектов капитального и индивидуального жилищного строительства и иных объектов без согласования с собственником аэродрома.

Зоны природных ограничений

На территории Табачненского сельского поселения выделяются территории, подверженные эрозионным процессам, подтоплению.

Регламенты использования территорий, подверженных эрозионным процессам, регулируются СП 116.13330.2012 «СНиП 22-02-2003. Инженерная защита территорий, зданий и сооружений от опасных геологических процессов. Основные положения», зоны подтопления – СП 104.13330.2016 «Инженерная защита территории от затопления и подтопления».

Таблица 1.7-6

Регламенты использования зон распространения опасных геологических процессов

Название зоны	Режим использования указанной зоны	Нормативные документы, регулирующие разрешенное использование
Зоны эрозионных процессов	<p>При проектировании и строительстве зданий в зонах, подверженных эрозионным процессам должна предусматриваться инженерная защита территории застройки.</p> <p>Необходимо проведение мониторинговых исследований за развитием эрозионных процессов, расширение наблюдательной сети, разработка и реализация мероприятий по защите склонов от эрозии.</p>	Свод правил СП 116.13330.2012 "СНиП 22-02-2003. Инженерная защита территорий, зданий и сооружений от опасных геологических процессов. Основные положения" (утв. приказом Министерства регионального развития РФ от 30 июня 2012 г. N 274)
Зоны подтопления	<p>В границах зон подтопления запрещаются:</p> <ul style="list-style-type: none"> – размещение новых населенных пунктов и строительство объектов капитального строительства без проведения специальных защитных мероприятий по предотвращению негативного воздействия вод в границах зон затопления, подтопления; – использование сточных вод в целях регулирования плодородия почв; – размещение кладбищ, скотомогильников, мест захоронения отходов производства и потребления, химических, взрывчатых, токсичных, отравляющих и ядовитых веществ, пунктов хранения и захоронения радиоактивных отходов; – осуществление авиационных мер по 	СП 104.13330.2016 «Инженерная защита территории от затопления и подтопления»

	<p>борьбе с вредными организмами.</p> <p>Границы зон затопления, подтопления определяются уполномоченным Правительством РФ федеральным органом исполнительной власти с участием заинтересованных органов исполнительной власти субъектов РФ и органов местного самоуправления в порядке, установленном Правительством РФ.</p> <p>Собственник водного объекта обязан осуществлять меры по предотвращению негативного воздействия вод и ликвидации его последствий. Меры по предотвращению негативного воздействия вод и ликвидации его последствий в отношении водных объектов, находящихся в федеральной собственности, собственности субъектов РФ, собственности муниципальных образований, осуществляются исполнительными органами государственной власти или органами местного самоуправления в пределах их полномочий.</p> <p>При проектировании и строительстве зданий в зонах подтопления должна предусматриваться инженерная защита территории застройки.</p> <p>Запрещается:</p> <ul style="list-style-type: none"> – нарушение гидрологического и гидрогеологического режимов на защищаемой территории; – выемка грунта ниже створа защитных сооружений для наращивания дамб; – подрезка склонов, разработка карьеров местных материалов в водоохранной зоне водотоков; – деятельность, ведущая к снижению рекреационного потенциала защищаемой территории и прилегающей акватории; – загрязнение почвы, водоемов, защищаемых сельскохозяйственных земель и территорий, используемых под рекреацию, возбудителями инфекционных заболеваний, отходами промышленного производства, нефтепродуктами и ядохимикатами. 	
--	---	--

1.8 Растительный и животный мир

1.8.1 Виды растений и животных, занесенных в Красную книгу Российской Федерации и Красную книгу Республики Крым

В границах проектируемой территории могут встречаться следующие объекты растительного мира, включенные в Красную книгу Российской Федерации и Красную книгу Республики Крым: Костенец чёрный *adanthum-nigrum* L., Можжевельник вонючий *foetidissima* Willd., Тис ягодный *baccata* L., Подснежник складчатый *plicatus* M.Bieb., Прангос трёхраздельный

trifida (Mill.) Herminst. et Heyn, Приноготовник головчатый *cephalotes* (M.Bieb.) Besser, Бересклет карликовый *papa* M.Bieb., Безвременник теневой *umbrosum* Steven, Дрок беловатый *albida* Willd., Копеечник бледный *candidum* M.Bieb., Шафран Адама *biflorus* Mill. subsp. *adamii* (J. Gay) K. Richt., Шафран прекрасный *speciosus* M.Bieb., Ирис карликовый *pumila* L., Тюльпан душистый *suaveolens* Roth, Анакамптис клопоносный *coriophora* (L.) R. M. Bateman, Pridgeon et M. W. Chase, Анакамптис изящный *laxiflora* (Lam.) R. M. Bateman, Pridgeon et M. W. Chase subsp. *elegans* (Heuff.) Kuropatkin et Efimov, Анакамптис кавказский *morio* (L.) R. M. Bateman, Pridgeon et M. W. Chase subsp. *Caucasica* (K. Koch) H. Kretzschmar, Eccarius et H. Dietr., Анакамптис пирамидальный *pyramidalis* (L.) Rich., Пыльцеголовник крупноцветковый *damasonium* (Mill.) Druce, Пыльцеголовник длиннолистный *longifolia* (L.) Fritsch, Пыльцеголовник красный *rubra* (L.) Rich., Венерин башмачок настоящий *calceolus* L., Надбородник безлистный *aphyllum* Sw., Ремнелепестник козий *caprinum* (M. Bieb.) Spreng., Лимодорум недоразвитый *abortivum* (L.) Sw., Неотинея трехзубчатая *tridentate* (Scop.) R. M. Bateman, Pridgeon et M. W. Chase, Неотинея обожженная *ustulata* (L.) R. M. Bateman, Pridgeon et M. W. Chase, Офрис пчелоносная *arifera* Huds., Офрис оводоносная *oestriifera* M. Bieb., Ятрышник мужской *mascula* (L.) L., Ятрышник Стевена *militaris* L. subsp. *stevenii* (Rechb. f.) B. Baumann et al., Ятрышник пурпурный *purpurea* Huds., Ковыль красивейший *pulcherrima* K.Koch, Асфodelина крымская *taurica* (Pall.) Endl., Эремурус представительный *spectabilis* M.Bieb.

Также на данной территории могут встречаться следующие объекты растительного мира, занесенные в Красную книгу Республики Крым: Гроздовник полулунный *lunaria* (L.) Swartz, Ужовник обыкновенный *vulgatum* L., Хвощ речной *fluviatile* L., Хвощ большой *telmateia* Ehrh., Костенец Хаусскнехта *epidum* C. Presl subsp. *hausknechtii* (Godet et Reut.) Brownsey, Листовик обыкновенный *scolopendrium* (L.) Newman, Голокучник обыкновенный *dryopteris* (L.) Newman, Щитовник картузианский *carthusiana* (Vill.) H.P. Fuchs, Щитовник Виллара *villarii* (Bellardi) Woynar ex Schinz et Thell., Телиптерис болотный *palustris* Schott, Можжевельник обыкновенный *communis* L., Можжевельник дельтовидный *deltoides* R.P. Adams, Можжевельник козацкий *sabina* L., Лук Натальи *nathaliae* Seregin, Лук Диоскорида *siculum* (Ucria) Lindl. subsp. *dioscoridis* (Sm.) K. Richt., Минуарция железистоволосистая *adenotricha* Schischk., Минуарция черноморская *euxina* Klokov, Минуарция волосистая *hirsuta* (M.Bieb.) Hand.-Mazz., Минуарция крымская *taurica* (Steven) Graebn., Борщевик лигустиколистный *ligusticifolium* M.Bieb., Румия критмолистная *crithmifolia* (Willd.) Koso-Pol., Жабрица Лемана *lehmannii* Degen, Бельвалия великолепная *speciosa* Woronow ex Grossh., Гиацинт пепельно-серый *leucophaea* (K.Koch) Schur, Иглица подъязычная *hypoglossum* L., Пролеска двулистная *bifolia* L., Пулавка яйлинская *jailensis* (Zefir.) Holub, Лагозерис пурпуровый *purpurea* (Willd.) M.Bieb., Василёк буроотороченный *fuscomarginatus* (K.Koch) Greuter, Ламира ежеголовая *echinocephalus* (Willd.) Greuter, Крестовник крымский *tauricus* Konechn., Берёза повислая *pendula* Roth, Трубкацвет Биберштейна *biebersteinii* DC., Вечерница Стевена *steveniana* DC., Соболевская сибирская *sibirica* (Willd.) P.W. Ball, Бубенчик лилиелистный *liliifolia* (L.) Ledeb. ex A. DC., Ясколка Биберштейна *biebersteinii* DC., Безвременник анкарский *ancyrense* B.L. Burt, Крупночашелистник этнийский *aetnense* (Tineo) Palanov, Зимолюбка зонтичная *umbellata* (L.) Barton, Грушанка круглолистная *rotundifolia* L., Астрал понтийский *ponticus* Pall., Астрал щетинистый *setosulus* Gontsch., Ракитничек Вульфа *wulfii* V.I. Krecz., Шалфей луговой *pratensis* L., Шалфей скабиозолистный *scabiosifolia* Lam., Железница крымская *syriaca* L. subsp. *taurica* (Steph. ex Willd.) Gladkova, Дремлик мелколистный *microphylla* (Ehrh.) Sw., Любка двулистная *bifolia* (L.) Rich., Пион крымский *daurica* Andrews, Адонис весенний *vernalis* L., Прострел крымский *halleri* (All.) Willd. subsp. *taurica* (Juz.) K. Krause, Боярышник крымский *taurica* Rojark., Рябина крымская *tauricola* Zaikonn.

В границах проектируемой территории могут встречаться следующие объекты животного мира, включенные в Красную книгу Российской Федерации и Красную книгу Республики Крым: Щелкун Паррейса *Calais parreysii*, Красотел пахучий *Calosoma sycophanta*, Усач узловатый *Cerambyx nodulosus* Germar, Жук-олень *Lucanus cervus*, Розалия альпийская *Rosalia alpina*, Дозорщик-император *Anax imperator* Leach, Могильник *Aquila heliaca* Savigny, Аист чёрный *Ciconia nigra*, Ходулочник *Himantopus himantopus*, Сорокопуд серый *Lanius excubitor*, Бронзовка особенная *Protaetia speciosa*, Дыбка степная *Saga pedo*, Пчела-плотник обыкновенная

Xylocopa valga Gerstaecker, Гриф чёрный *Aegyptius monachus*, Конек полевой *Anthus campestris*, Беркут *Aquila chrysaetos*, Орёл степной *Aquila rapax*, Чернеть белоглазая *Aythya nyroca*, Казарка краснозобая *Branta ruficollis*, Филин *Bubo bubo*, Курганник *Buteo rufinus*, Змееяд *Circetus gallicus*, Балобан *Falco cherrug* Gray, Сапсан *Falco peregrinus brookei*, Ночница остроухая *Myotis blythii*, Ночница трехцветная *Myotis emarginatus*, Стервятник *Neophron percnopterus*, Вечерница гигантская *Nyctalus lasiopterus*, Аполлон Брейтфуса *Parnassius apollo breitifussi* Bryk, Подковонос большой *Rhinolophus ferrumequinum*, Тритон Карелина *Triturus karelinii*,

Также на проектируемой территории могут встречаться следующие объекты животного мира, занесенные в Красную книгу Республики Крым: Усач большой дубовый *Cerambyx cerdo* Linnaeus, Листоед Плигинского *Chrysolina pliginskii* Reitter, Оксиплеурус Нодьера *Oxypleurus nodieri* Mulsant, Усач-краснокрыл Ренивона *Purpuricenus renivonae* Slama, Рогач Улановского *Aesalus ulanowskii* Ganglbauer, Жужелица бессарабская *Carabus bessarabicus*, Жужелица шершавая *Carabus scabrosus* Olivier, Жужелица Щеглова *Carabus stscheglowi*, Пилохвост лесной *Poecilimon schmidtii*, Совка розовая *Aedophron rhodites*, Зимородок обыкновенный *Alcedo atthis*, Анадримадуза Ретовского *Anadrymadusa retowskii*, Шмель глинистый *Bombus argillaceus*, Шмель опоясанный *Bombus zonatus* Smith, Брахиптера Брауэра *Brachyptera braueri* Klapalek, Лунь луговой *Circus pygargus*, Коростель *Crex crex*, Бражник скабиозовый *Hemaris tityus*, Бражник южный молочайный *Hyles nicaea*, Ирис пятнистокрылый *Iris polystictica*, Изоперла Прокопова *Isoperla prokopovi* Zhiltzova et Zwick, Бабочник колыванский *Libelloides macaronius kolyvanensis*, Червонец огненный *Lycaena virgaureae*, Хвостатка сливовая *Nordmannia pruni*, Вертячка сумеречная *Orectochilus villosus*, Махаон *Papilio machaon*, Ушан обыкновенный *Plecotus auritus*, Голубянка быстрая *Polyommatus amandus*, Бархатница черноморская *Pseudochazara euxina*, Пчела-плотник карликовая *Xylocopa iris*, Пчела-плотник фиолетовая *Xylocopa violacea*, Камышевка-барсучок *Acrocephalus schoenobaenus*, Перевозчик *Actitis hypoleucos*, Тушканчик большой *Allactaga major*, Затворница беззубая *Balea perversa*, Широкоушка европейская *Barbastella barbastellus*, Усач крымский *Barbus tauricus*, Лягушачья пиявка алжирская *Batrachobdella algira*, Красотка крымская *Calopteryx splendens taurica* Selys, Ленточница ивовая *Catocala electa*, Ленточница голубая *Catocala fraxini*, Кавказодесмус таврический *Caucasodesmus tauricus* Golovatch, Голубь сизый *Columba livia*, Клинтух *Columba oenas*, Медянка обыкновенная *Coronella austriaca*, Черепаха болотная *Emys orbicularis*, Барсук обыкновенный *Meles meles*,

Кроме того, могут наблюдаться объекты животного мира, включенные в Красную книгу Российской Федерации: Тювик европейский *Accipiter brevipes*, Подорлик большой *Aquila clanga*, Подорлик малый *Aquila pomarina*, Орёл-карлик *Hieraaetus pennatus*.

1.8.2 Мероприятия по обеспечению сохранения редких и находящихся под угрозой исчезновения объектов животного, растительного мира и грибов, занесенных в Красную книгу РФ и РК

Согласно законодательству Республики Крым: «Охрана и воспроизводство объектов животного и растительного мира, занесенных в Красную книгу Республики Крым, – это комплекс организационных, правовых, экономических, научных, других мероприятий, направленных на обеспечение сохранности, охраны и воспроизводства редких и находящихся под угрозой исчезновения объектов животного и растительного мира».

1. *Охрана объектов Красной книги на ООПТ* является одним из наиболее действенных методов сохранения редких и находящихся под угрозой исчезновения видов животных, растений и грибов. Для многих из них в настоящее время организация ООПТ является ключевой мерой их сохранения; при этом многие ООПТ были созданы специально для сохранения редких находящихся под угрозой исчезновения видов.

На территории Бахчисарайского района Республики Крым действуют более 20 особо охраняемых природных территорий федерального и регионального значения:

Государственные природные заповедники, решающие задачи по:

- сохранению биологического разнообразия и поддержание в естественном состоянии охраняемых природных объектов;
- организации и проведению научных исследований;
- экологическому мониторингу;
- экологическому просвещению;
- участию в государственной экологической экспертизе проектов и в подготовке научных кадров в области охраны природной среды.

Государственные природные заказники, в пределах которых запрещены отдельные виды и форма хозяйственной деятельности с целью охраны одного или нескольких видов живых существ, биогеоценозов, экологических компонентов или общего характера охраняемой местности.

Национальные парки - значительные по площади территории, включающие особо охраняемые природные (не подвергающиеся антропогенному воздействию) ландшафты, которые, помимо главной задачи сохранения природных комплексов, предназначены преимущественно для рекреационных целей.

Природные парки, являющиеся рекреационными учреждениями, их территория также может использоваться в просветительских и рекреационных целях. Территории или акватории природных парков включают комплексы и объекты, имеющие значительную экологическую и эстетическую ценность.

Памятники природы - естественная или издревле измененная человеком природная территория, представляющая большую научную, культурную или социальную ценность, выделенная в качестве особо охраняемого участка, либо отдельный природный уникальный объект (комплекс). Памятниками природы могут быть объявлены: участки живописных местностей; эталонные участки нетронутой природы; участки с преобладанием культурного ландшафта; места обитания и произрастания ценных видов животных и растений; уникальные формы рельефа и связанные с ним природные ландшафты; геологические обнажения, имеющие особую научную ценность; термальные и минеральные водные источники, местонахождение лечебных грязей; отдельные объекты живой и неживой природы, места гнездования птиц, деревья-долгожители, имеющие историко-мемориальное значение, вулканы, холмы и др.

Ландшафтно-рекреационные парки, созданные с целью сохранения в природном состоянии типичных и уникальных природных и историко-культурных комплексов и объектов, а также обеспечения условий для эффективного развития туризма, организованного отдыха и рекреационной инфраструктуры в природных условиях с соблюдением режима охраны заповедных природных комплексов и объектов, содействия экологическому образованию и воспитанию населения.

Помимо ООПТ, популяции редких и находящихся под угрозой исчезновения видов животных, растений и грибов могут успешно сохраняться и на других охраняемых природных территориях (ОПТ), где хозяйственное использование природных комплексов ограничено: запретные полосы лесов вдоль рек, особо защищаемые участки леса ("леса с произрастанием редких видов растений", "леса с произрастанием эндемичных пород" и др.), воспроизводственные участки государственного лесного фонда, водоохранные зоны и др.

2. *Сохранение и восстановление среды обитания редких видов* крайне важны в регионах с интенсивной хозяйственной деятельностью человека. Создание новых биотопов необходимо при утрате некоторых специфических стадий вида (например, мест размножения или зимовки), а также при создании новых популяций вида. Нередко для поддержания и сохранения исчезающей популяции бывает необходимо и достаточно восстановить типичную для нее среду обитания, реконструировать исчезнувшие биотопы.

3. *Искусственное воспроизводство природных популяций* предусматривает получение репродуктивного материала из природы и выращивание в контролируемых условиях организмов на наиболее уязвимых стадиях развития. Выращенное потомство переносится в природную среду, где проходит большая часть их жизни, и пополняет природные популяции. Искусственное воспроизводство - важный способ поддержания и восстановления популяций редких и находящихся под угрозой исчезновения видов животных, растений и грибов, естественные механизмы воспроизводства которых нарушены. Однако при частичном, а тем более полном пе-

реходе на искусственное воспроизводство нарушаются естественные механизмы формирования генетической структуры популяции, ее генофонд обедняется. Необходимо стремиться к восстановлению естественной системы воспроизводства природной популяции.

4. *Технологические и организационные меры охраны* включают мероприятия по защите животных от гибели на инженерных сооружениях (линиях электропередач, шоссейных и других магистралях, на ограждениях сельхозугодий, в турбинах ГЭС и других), при сельскохозяйственных, лесозаготовительных, мелиоративных и иных антропогенных процессах; помощь животным при чрезвычайных ситуациях (техногенных авариях, стихийных бедствиях, погодных аномалиях и др.).

5. *Устранение факторов, приводящих к ухудшению здоровья живых организмов.*

Для устойчивого сохранения популяции причина плохого здоровья организмов (химическое и радиационное загрязнение среды, использование травмирующих методов промысла, истощение кормовой базы животных, нарушение гидрологического режима водоемов и территорий и др.) должна быть определена и устранена или сведена к минимуму.

Практическими путями решения природоохранных задач являются:

- защита территорий от вырубки лесов;
- борьба с лесными пожарами;
- защита растений от вредителей и болезней;
- защита лугов и пастбищ от трансформации;
- размещение объектов строительства с учетом требований по охране среды и уникальных растительных сообществ;
- лесопосадки на нарушенных и неудобных землях;
- рекультивацию земель, землевание малопродуктивных угодий;
- восстановление лесов с характеристиками, пригодными для обитания определенных видов животных;
- устройство искусственных путей миграции для животных через линейные сооружения (транспортные магистрали, трубопроводы, каналы и другие сооружения).

Крымский полуостров является одним из немногих признанных в мире центров биологического разнообразия. Благодаря своему особому географическому положению, рельефу, климату и относительной изолированности от континента, за миллионы лет исторического развития здесь сформировалась уникальная и исключительно обильная флора и не менее богатая фауна. Красная книга Республики Крым несомненно способствует всемерной охране природы полуострова, восстановлению и сохранению популяций редких видов, бережному и рациональному природопользованию.

2. Территориальный анализ инженерно-геологических условий с выявлением опасных геологических процессов и предложениями по инженерно-строительному районированию

Исследуемая территория отличается сложностью и многообразием условий и пространственно-временных закономерностей формирования опасных геологических процессов.

Процессы, связанные с поверхностными водотоками (флювиальные). Эрозионная денудация является одним из основных склоноперерабатывающих процессов. Временные водотоки образуют ложбины, промоины, овраги и балки. Деятельность их удорожает строительство.

Основными причинами развития эрозионной денудации являются талые воды, атмосферные осадки, распаивание полей и зависят от крутизны склонов и особенностей слагающих пород. Плоскостная эрозия локально распространена на склонах холмисто-грядовых возвышенностей.

Мероприятиями по защите почв от водной эрозии являются: создание лесозащитных полос, устройство водоотводящих и водопоглощающих сооружений.

Для горной части территории Крыма весьма неблагоприятным фактором является селевая деятельность.

Процессы, связанные с подземными водами (инфильтрационные)

Просадочные процессы распространены на территории эолово-делювиальных склонов.

Карстовые процессы развиты в районах, где наблюдаются выходы пород, сложенных известняками и доломитами.

Набухание и усадка глинистых грунтов уменьшает прочность пород на склонах. Способностью к набуханию и усадке обладают верхнеплейстоценовые элювиально-делювиальные и эолово-делювиальные лёссовидные отложения; плиоценовые глины относятся к сильнонабухающим.

Дефляционно-аккумулятивные процессы (эоловые)

Слабой ветровой эрозии почв – эоловым процессам подвержены делювиальные склоны. Защитой от дефляции является растительность (лесополосы) в сочетании с агротехническими мерами.

Гравитационные процессы

В горной части в холодное время года происходят снегообвалы – лавины, требующие проведения защиты для обеспечения нормальной эксплуатации и безопасности постоянных сооружений.

Процессы, связанные с комплексом факторов

Выветривание является повсеместно распространённым и одним из главнейших по интенсивности своего воздействия процессом.

Выветривание приводит к образованию слабоустойчивой коры выветривания, представленной сверху вниз: почвенно-растительным слоем, элювиально-делювиальным слоем, структурным элювием в зоне коренных пород. Мощность зон выветривания различна: по рыхлым четвертичным отложениям она достигает 1,5-2,5 м; по песчаным породам составляет 9-15 м, по коренным породам от 5 до 15-20 м, максимальные значения отмечаются в приводораздельных частях возвышенностей, достигая 25 и более метров.

Совокупное воздействие процессов механического, химического и биологического выветривания приводит к изменениям физико-механических свойств пород.

Техногенные факторы формирования ЭГП

Большая роль в распространении и активизации различных типов ЭГП играет антропогенный фактор, обусловленный интенсивным развитием хозяйственного комплекса.

При строительстве проводится большой объем планировочных работ, подрезка склонов и их пригрузка, динамическое воздействие, обводнение и разрыхление грунтов.

Карта инженерно-геологического районирования под строительство составлена в соответствии с требованиями нормативных документов (СП 47.13330.2012).

Области распространения различной интенсивности землетрясений на карте обозначены римскими цифрами. Инженерно-геологические районы выделяются по геоморфологическим элементам – на карте обозначены заглавными буквами. Подрайоны выделяются по преобладающим опасным экзогенным и эндогенным геологическим процессам – на карте обозначены арабскими цифрами.

Области:

II – Область распространения 8-ми балльных землетрясений (по карте В).

Районы:

II-A – Слабоволнистая равнина, рельеф носит выположенный характер с крутизной склонов до 5°.

II-Б – Район склонов водоразделов, крутизна которых составляет 5-15°; при подрезке склонов возможны оползневые процессы.

II-В – Район склонов водоразделов, крутизна которых составляет более 15°.

Подрайоны:

II-А-3 – Крутизна склонов до 5°, эрозия, подтопление.

II-Б-2 – Крутизна склонов от 50 до 150, эрозия.

II-В-1 – Крутизна склонов более 150, эрозия, карст, лавины и сели.

По сложности инженерно-геологических условий на площади изысканий можно выделить площади:

1. Условно благоприятные для строительства, это площади пригодные к застройке, но требующие проведения комплекса специальных инженерных мероприятий по защите от существующих и возможных неблагоприятных геологических процессов. Чаще всего это значительный объем земляных работ, меры по предотвращению подтопления. Эти площади включают в себя подрайоны I-А-2, II-А-2, II-Б-1.
2. Неблагоприятные для строительства, это площади пригодные к застройке, но требующие комплекса специальных инженерных мероприятий от существующих и возможных неблагоприятных геологических процессов. Чаще всего это перепланировка существующего рельефа, берегоукрепительные работы, строительство противооползневых защитных стенок и т. д. Эти площади включают в себя подрайоны II-Б-2, II-В-1 и III-В-1.

3. Сведения о планируемых для размещения на территории поселения объектов федерального значения, объектов регионального значения, местного значения муниципального района

3.1 Схема территориального планирования Российской Федерации применительно к территориям Республики Крым и г. Севастополя в отношении областей федерального транспорта (железнодорожного, воздушного, морского, внутреннего водного, трубопроводного транспорта), автомобильных дорог федерального значения, энергетики, высшего образования и здравоохранения утверждена распоряжением Правительства РФ от 08.10.2016 г. № 2004-р.

Данной схемой территориального планирования с целью передачи автомобильных дорог в Федеральную собственность предусмотрена реконструкция автомобильной дороги общего пользования А-255 Севастополь - Саки с подъездом к аэропорту Бельбек (таблица 3.1-1).

3.2 Схема территориального планирования Республики Крым утверждена постановлением Совета министров Республики Крым от 30.12.2015 г. № 855. Перечень объектов, запланированных СТН Республики Крым, представлен в таблице 3.2-1.

3.3 Схемой территориального планирования Бахчисарайского района запланированы объекты местного значения муниципального района в областях образования, физической культуры и спорта, здравоохранения, транспорта, инженерной инфраструктуры. Перечень объектов местного значения муниципального района приведен в таблицах 3.3 –1, 3.3-2.

Сведения о видах, назначении, наименованиях и основных характеристиках планируемых объектов федерального значения в области развития автодорог и трубопроводного транспорта (применительно к Табачненскому сельскому поселению)

Таблица 3.1-1

Вид объекта	Наименование	Местоположение	Основные характеристики	Назначение	Срок реализации
Автомобильные дороги, планируемые к передаче в федеральную собственность					
Автомобильная дорога	Автомобильная дорога А-255 Севастополь-Саки с подъездом к аэропорту Бельбек	В т.ч. Бахчисарайский район	реконструкция на участке Саки-Орловка	Обеспечение автомобильных перевозок с увеличением пропускной способности, улучшением безопасности и качества перевозок	до 2030 года

**Сведения о видах, назначении, наименованиях и основных характеристиках планируемых объектов регионального значения
в границах Бахчисарайского муниципального района (применительно к Табачненскому сельскому поселению)**

Таблица 3.2-1

№	№ на карте	Вид объекта	Наименование	Статус	Местоположение	Основные характеристики	Назначение	Срок реализации	Зоны с особыми условиями использования территории
1	2	3	4	5	6	7	8	9	10
		Планируемые объекты регионального или межмуниципального значения в области автодорог							
		602030302	Реконструкция и строительство автодороги Саки - Орловка	Р	Сакский р-н, Симферопольский р-н, Бахчисарайский р-н	Ориентировочная протяженность (км) - 39,2	Автомобильное сообщение населенных пунктов	до 2040 г.	Придорожная полоса в соответствии с ФЗ от 08.11.2007 № 257-ФЗ
		Планируемые объекты регионального значения в области здравоохранения							
		602010402	Табачновская врачебная амбулатория	Р	с. Табачное, ул. Вишневая, 1а	30 пос./смену, 163 м ²	Оказание первичной медицинской помощи населению	до 2025 г.	Не устанавливается
		Планируемых объектов регионального значения в области обращения с отходами производства и потребления							
		602020401	Ликвидация полигона ТКО	Р	Бахчисарайский р-н, вблизи с. Табачное	Рекультивация объекта размещения отходов	Улучшение экологической и санитарно-эпидемиологической ситуации	до 2025	Не устанавливается
		Планируемых объектов регионального значения в области предупреждения чрезвычайных ситуаций природного и техногенного характера, стихийных бедствий, эпидемий и ликвидации их последствий							
		602050201	Пожарное депо	С	Бахчисарайский р-н, с. Табачное	Территория пожарного депо должна иметь два въезда (выезда)	Спасание людей в случае угрозы их жизни, здоровью, достижение локализации и ликвидации пожара в кратчайшие сроки	до 2040 г.	Определяется проектом санитарно-защитной зоны объекта

Перечень планируемых объектов местного значения муниципального района
(применительно к Табачненскому сельскому поселению)

Таблица 3.3-1

№ п/п	Местоположе- ние	Наименование объекта	Наименование мероприятия	Вид мероприятий	Еди- ница изме- ре- ния	Мощность		Срок реализации		Источник ме- роприятия
						Суще- ствую- щая	Новая (до- полни- тель- ная)	1 оче- редь (2016- 2020 гг.)	Расчет- ный срок (2021- 2030 гг.)	
Учреждения физкультуры и спорта										
1	с.Табачное	площадка для спортивных игр Табачненской школы		реконструк- ция	кв.м пло- щади пола	432		+		СТП Бахчиса- райского района
		Спортплощадка общей фи- зической подготовки Та- бачненской школы		реконструк- ция	кв.м пло- щади пола	150		+		СТП Бахчиса- райского района
		Футбольная площадка Та- бачненской школы		реконструк- ция	кв.м пло- щади пола	3375		+		СТП Бахчиса- райского района

Перечень автомобильных дорог общего пользования регионального и межмуниципального значения Бахчисарайского района, подлежащих реконструкции до 2020 года (применительно к Табачненскому сельскому поселению)

Таблица 3.3-2

№ п./п.	Идентификационный номер	Наименование дороги	Протяженность, км
1	35 ОП МЗ 35Н-018	Береговое - Бахчисарай	26,40

4. Современное состояние и развитие социально-экономического комплекса

4.1 Сведения о планах и программах комплексного социально-экономического развития муниципального образования, для реализации которых осуществляется создание объектом местного значения сельского поселения

Стратегия социально-экономического развития муниципального образования Бахчисарайский район утверждена решением 30 сессии 1-го созыва Бахчисарайского районного совета Республики Крым от 21.03.2016 № 300 «Об утверждении Стратегии социально-экономического развития Бахчисарайского района на период до 2030 года».

В целях реализации Стратегии социально-экономического развития Бахчисарайского района на период до 2030 года утверждён План мероприятий по реализации Стратегии социально-экономического развития Бахчисарайского района на период до 2030 года, в котором определены целевые показатели, характеризующие результаты реализации.

В соответствии с данным документом, определена главная стратегическая цель развития района – повышение уровня и улучшение качества жизни каждого жителя Бахчисарайского района на основе устойчивого социально-экономического развития.

Стратегические цели задают следующие приоритетные стратегические направления развития Бахчисарайского района:

1. Обеспечение экономического развития. Конечная цель данного стратегического направления – диверсификация экономики района с целью рационального размещения производительных сил и оптимального использования территориальных, сырьевых, энергетических, трудовых и финансовых ресурсов, создание значительного количества новых высокотехнологичных и высокооплачиваемых рабочих мест;
2. Внедрение эффективных технологий в практику управления развитием Бахчисарайского района. С целью своевременного прогнозирования, планирования и бюджетирования развития района требуется постоянно действующая система повышения квалификации муниципальных служащих и работников местного самоуправления.
3. Развитие индустрии отдыха, оздоровления и туризма. Конечная цель реализации данного стратегического направления развития – создание на территории района высокоэффективной и конкурентоспособной отрасли экономики, обеспечивающей дополнительные доходы бюджету, занятость населения и предоставляющей широкие возможности для организованного отдыха жителей района.
4. Развитие агропромышленного комплекса района. Конечная цель реализации данного стратегического направления развития - увеличение занятости сельского населения, рост доходов, улучшение условий труда и качества жизни сельских жителей на основе устойчивого экономического роста и повышения эффективности агропромышленного комплекса.
5. Сохранение окружающей природной среды. Социальная значимость проблемы охраны природы обуславливает необходимость сочетания стабильного экономического развития и повышения уровня жизни населения с сохранением окружающей природной среды, природных ресурсов и биологического разнообразия.

Перечисленные стратегические направления предусматривают расширенную детализацию целей по конкретным сферам и видам деятельности, определение основных задач и действий по их реализации.

В рамках комплексного развития на территории городского поселения Бахчисарай Бахчисарайского района реализуются государственные и федеральные программы.

Перечень государственных и федеральных программ с непосредственным участием муниципального образования

№ п/п	Номер, дата принятия и название НПА (программы)	Наименование мероприятия, обеспечивающего строительство/реконструкцию/капремонт
1.	Постановление Совета министров Республики Крым от 24.07.2015 № 434, Региональная адресная программа «Проведение капитального ремонта многоквартирных домов на территории Республики Крым на 2015–2017 годы»	Проведение капитального ремонта многоквартирных домов на территории Табачненского сельского поселения
2.	Постановление Совета министров Республики Крым № 753 от 30.11.2015, Региональная программа капитального ремонта общего имущества в многоквартирных домах на территории Республики Крым на 2016–2045 годы	Капитальный ремонт общего имущества в многоквартирных домах на территории Табачненского сельского поселения
3.	Постановление Совета министров Республики Крым от 21.12.2015 № 797 «Об утверждении краткосрочного плана на 2016–2018 годы по реализации Региональной программы капитального ремонта общего имущества в многоквартирных домах на территории Республики Крым на 2016–2045 годы»	Капитальный ремонт общего имущества в многоквартирных домах на Табачненского сельского поселения
4.	Постановление Совета министров Республики Крым от 26.04.2016 № 170 «Об утверждении Государственной программы Республики Крым «Газификация населённых пунктов Республики Крым»	Реконструкция и строительство межпоселковых газопроводов и уличных газовых сетей
5.	Постановление Совета министров Республики Крым от 23.12.2014 № 543 «Об утверждении государственной программы республики Крым «Развитие транспортно-дорожного комплекса республики Крым» на 2015–2017 годы	Распределение ассигнований бюджета Республики Крым на софинансирование бюджетам муниципальных образований для осуществления дорожной деятельности на дорогах местного значения

Также на территории Табачненского сельского поселения действуют районные муниципальные программы:

1. Эффективное развитие Бахчисарайского района на 2017 год и плановый период 2018–2019 годы. Программа включает в себя 14 подпрограмм по различным направлениям жизнедеятельности района. Основная цель муниципальной программы:

- повышение эффективности системы управления муниципальным районом;
- обеспечение открытости деятельности администрации района;
- обеспечение граждан доступными и качественными услугами.

Использование комплексного подхода к повышению уровня комфортности проживания в сельской местности будет способствовать:

- созданию благоприятных условий для повышения инвестиционной активности в агропромышленном комплексе;
- созданию новых рабочих мест, повышению занятости и уровня жизни на селе;
- улучшению финансовой устойчивости развития сельских территорий;
- модернизации мощностей в сельском хозяйстве;
- ускоренному развитию приоритетных подотраслей сельского хозяйства;
- расширению налогооблагаемой базы местных бюджетов и обеспечению роста сельской экономики в целом.

Улучшение обеспеченности жителей населённых пунктов сельской местности объектами социальной инфраструктуры, в том числе (ремонт, реконструкция, строительство) путём создания дополнительных мест в дошкольных учреждениях;

Достижение плановых показателей в целом позволит повысить общественную значимость развития сельских территорий в общенациональных интересах и привлекательность сельской местности для комфортного проживания и приложения труда.

Основными подпрограммами данной программы являются:

- Подпрограмма 5 «Улучшение инвестиционного климата муниципального образования Бахчисарайский район». Ожидаемые результаты:
 - увеличение объёма инвестиций в экономику района за счёт всех источников финансирования до 2% к уровню предыдущего года (ежегодно);
 - повышение инвестиционной привлекательности Бахчисарайского района.
- Подпрограмма 8 «Охрана окружающей среды и рационального использования природных ресурсов Бахчисарайского района». Ожидаемые результаты:
 - поэтапное введение запрета на захоронение и размещения отходов, на объектах размещения отходов, не внесённых в Государственный реестр;
 - создание инфраструктуры по переработке отходов;
 - сохранение биоразнообразия, предупреждение исчезновения видов флоры и фауны;
 - формирование эффективной системы экологического образования и просвещения;
 - сокращение объёмов выбросов вредных веществ от автотранспорта;
 - обустройство действующих объектов размещения отходов, внесённых в Государственный реестр отходов;
 - ликвидация несанкционированных свалок производственных и коммунальных отходов;
 - создание мусороперерабатывающего комплекса для вторичного использования сырьевой базы;
 - формирование логистической схемы управления в области обращения с коммунальными отходами;
 - охрана и воспроизводство лесного фонда и животного мира;
 - сохранение и развитие особо охраняемых природных территорий, объектов животного и растительного мира;
 - экологическое воспитание и образование населения;
 - информированность населения в области экологического состояния района.
- Подпрограмма 9 «Развитие санаторно-курортного, туристического комплекса в Бахчисарайском районе». Ожидаемые результаты:
 - развитие современной материально-технической базы отрасли;
 - позволит максимально удовлетворить потребности населения Российской Федерации, иностранных граждан;
 - повышение инвестиционной привлекательности Бахчисарайского района;
 - увеличение туристских потоков в Бахчисарайский район;
 - укрепление имиджа района как курортно-рекреационного, делового и туристического центра международного значения;
 - создание качественного местного туристического продукта;

- увеличение доли туристов из числа экскурсантов.
- Подпрограмма 12 «Развитие промышленного комплекса в Бахчисарайском районе». Ожидаемые результаты:
 - достижение высокого качества технологического развития промышленности;
 - рост экспорта промышленной продукции;
 - рост инновационно активных предприятий;
 - снижение рисков по антропогенной нагрузке на окружающую среду;
 - увеличение числа рабочих мест;
 - пополнение бюджета района.
- 2. Программа развития сельского хозяйства в Бахчисарайском районе на 2015–2017 годы. Ожидаемые результаты:
 - повышение уровня условий жизнедеятельности населения в сельской местности;
 - улучшение жилищных условий для сельского населения;
 - повышение престижности труда в сельской местности и формирование в обществе позитивного отношения к сельскому образу жизни;
 - развитие в сельской местности местного самоуправления и институтов гражданского общества.
- 3. Программа развития культуры в Бахчисарайском районе на 2016 год и плановый период на 2017–2018 годы. Ожидаемые результаты:
 - количество отремонтированных зданий клубных учреждений культуры увеличится на 10 единиц;
 - приведение 10 помещений учреждений культуры в состояние максимального соответствия нормам электро- и пожарной безопасности;
 - полная комплектация учреждений культуры необходимой орг- и бытовой техникой;
 - обновление 80 % парка музыкальной и световой аппаратуры;
 - обновление сценических костюмов для 15 творческих коллективов района;
 - выявление мастеров-умельцев среди всех социально-возрастных групп населения;
 - выявление юных талантов и дарований. Создание благоприятных условий для развития одарённых детей;
 - повышение уровня профессионального и исполнительного мастерства работников культуры и коллективов самодеятельного творчества;
 - рост количества коллективов – участников всевозможных фестивалей, конкурсов и смотров – конкурсов;
 - рост количества прошедших обучение на мастер-классах у ведущих специалистов Республики Крым и Республики Татарстан;
 - количество посещений библиотек увеличится до 222790 раз в 2018 году;
 - увеличение количества пользователей библиотек района до 22279 человек к 2018 году;
 - увеличение числа библиотек, подключённых к сети Интернет до 100% к 2018 году;
 - увеличение документооборота до 445580 экземпляров в год к 2018 году;
 - создание 4 модельных библиотек;
 - количество действующих на территории Бахчисарайского района учреждений дополнительного образования сферы культуры увеличится до 5 ед.;
 - уровень сохранности контингента учащихся в сравнение с предыдущим годом до 98 %;
 - увеличение доли обучающихся, принимающих участие в конкурсах, смотрах и других творческих мероприятиях, в общем числе обучающихся до 12%;
 - увеличение удельного веса преподавателей, имеющих высшую и первую квалификационную категорию, от общего числа преподавателей до 82%;

- количество специалистов, имеющих высшее и средне специальное профильное образование, от общего числа специалистов, работающих в учреждениях культуры района, увеличится с 71% до 93%;
- количество специалистов учреждений культуры, прошедших обучение по программам дополнительного профессионального образования (курсы повышения квалификации) и участников семинаров достигнет 122 человек к 2018 году.

4. Программа развития образования в муниципальном образовании Бахчисарайский район Республики Крым на 2016 год и плановый период 2017–2018 годов. Ожидаемые результаты:

- создание современной материально-технической и учебно-методической базы образовательных организаций для обеспечения соответствия образовательного процесса требованиям федеральных государственных образовательных стандартов, улучшения качества образовательных услуг;
- создание условий для предоставления детям-инвалидам с учётом особенностей их психофизического развития равного доступа к качественному образованию;
- улучшение системы питания учащихся и воспитанников;
- создание современной материальной спортивной базы для качественного занятия физической культурой и спортом;
- обеспечение бесплатного проезда школьников Бахчисарайского района в школу и домой в специализированном транспорте;
- повышение безопасности образовательных учреждений;
- снижение риска возникновения чрезвычайных ситуаций, на этой основе снижение муниципальных расходов на ликвидацию последствий чрезвычайных ситуаций и получение социально-экономического эффекта;
- укрепление антитеррористической защищённости образовательных учреждений;
- организация планомерного обучения постоянного состава обучающихся, воспитанников действиям на случай чрезвычайных ситуаций;
- предупреждение и предотвращение пожаров;
- обеспечение безопасности учащихся и персонала при пожаре;
- защита государственного и муниципального имущества при пожаре;
- выполнение порядка содержания территорий, зданий, сооружений и помещений образовательных учреждений в целях обеспечения пожарной безопасности;
- создание условий для эффективного управления отраслью «Образование» в Бахчисарайском районе.

5. Программа социальной защиты населения муниципального образования Бахчисарайский район Республики Крым на 2015-2017 годы. Ожидаемые результаты:

- выполнение 100% обязательств по социальной защите отдельных категорий граждан.

4.2 Экономическая база развития поселения

Производственные территории

К селу Табачное с востока примыкает территория бывшего табачного комплекса, где в настоящее время действует ЧП «Стевия», специализирующееся на переработке стевии.

Из объектов коммунально-складского хозяйства на территории населённого пункта расположены склад ГСМ и территория складской группы с разрушенными строениями.

На территории поселения (в непосредственной близости от с. Табачное) размещается недействующий склад ГСМ.

Агропромышленный комплекс

Аграрно-промышленный комплекс (АПК) охватывает ряд отраслей народного хозяйства, специализирующихся на производстве продукции земледелия и животноводства, её переработке в готовые продукты, а также на производстве средств производства для сельского хозяйства

и связанных с ним отраслей, занимающихся материально-техническим обслуживанием. Агропромышленный комплекс способствует созданию экономически и биологически устойчивой, и безопасной агросистемы, которая является основой поднятия качественного уровня сельскохозяйственного производства.

Агропромышленный комплекс представляет собой совокупность отраслей макроэкономики, занятых производством продуктов питания и снабжением ими населения, производством средств производства для сельского хозяйства и обслуживанием сельского хозяйства. Сельское хозяйство является важнейшей сферой национальной экономики, образует центральное звено агропромышленного комплекса района.

В агропромышленный комплекс входят и отрасли, обслуживающие сельское хозяйство (сельхозтехника, сельхозхимия, сельское строительство, транспорт и т.д.), отрасли, занимающиеся переработкой и хранением сельскохозяйственной продукции.

К предприятиям, обслуживающим сельское хозяйство относятся: ветеринарное объединение, предприятия, осуществляющие ремонт сельскохозяйственной техники, машинно-тракторные парки, агрохимические службы, зернотоки.

В Табачненском сельском поселении сельскохозяйственным производством занимаются ГУП РК «Аграрная Компания «Магарач», специализирующееся на выращивании овощей в закрытом грунте и свиноводстве (свиноферма АФ «Магарач» на 1230 голов). Хозяйства населения в основном специализируются на выращивании картофеля и овощей.

Сельскохозяйственные земли в поселении представлены пашнями и виноградниками. Суммарная площадь земель, занятых под пашнями, составляет 1 325,84 га, площадь виноградников – 688,39 га (согласно картографическому материалу).

На территории Табачненского сельского поселения к востоку от с. Табачное расположены недействующий машинно-тракторный двор, свиноводческая ферма и территория склада кормов, к юго-западу от села – заброшенная территория склада ядохимикатов и минеральных удобрений. Непосредственно в с. Табачное находятся овощехранилище (в северной части села) и машинно-тракторная мастерская (на восточной окраине села).

Помимо крупных агрофирм сельскохозяйственную деятельность ведут мелкие крестьянские (фермерские) хозяйства, а также личные подсобные хозяйства населения.

Сельскохозяйственные угодья в поселении представлены в основном пашнями, а также пастбищами, лугами, фруктовыми садами и огородами. Общая площадь сельскохозяйственных угодий в поселении составляет 2,16 тыс. га, в том числе:

- пашня – 1,5 тыс. га;
- многолетние насаждения – 0,48 тыс. га;
- пастбища – 1,61 тыс. га.

Таблица 4.2-1

Наличие сельскохозяйственных угодий на 01.01.2017, га

Показатели	Все категории хозяйств, га	В том числе:			
		СХП	КФХ	ЛПХ	прочие
Общая площадь угодий, в том числе:	2162,4	2139,8	-	22,6	-
– пашня	1497,95	1497,95	-	-	-
– многолетние насаждения	480,47	480,47	-	-	-
– пастбища	161,38	161,38	-	-	-

По состоянию на 01.01.2017 в сельских подворьях поголовье крупного рогатого скота составило 23 головы, поголовье свиней составило 62 головы, поголовье овец и коз составило 15 голов, поголовье птицы составило 3200 голов.

Таблица 4.2-2

Информация по хозяйствующим субъектам в сфере сельского хозяйства Табачненского сельского поселения

Населённые пункты	Экономический потенциал			Наличие скота у населения (ЛПХ)								
	Действующие с/х предприятия	КФХ	ЛПХ	Всего КРС	В том числе коровы	Свиньи	Овцы	Козы	Лошади	Кролики	птица	пчелосе-мьи
с. Табачное	-	-	22,6	23	9	62	15	-	-	-	3200	-

В целом по поселению наблюдается:

- снижение темпов развития животноводства на частных подворьях (уменьшение поголовья сельскохозяйственных животных);
- отсутствие постоянной торгово-закупочной организации;
- отсутствие интенсивного земледелия;
- низкие доходы населения, нехватка собственных финансовых ресурсов, слабое стимулирование развития малых форм хозяйствования в АПК (неразвитость кредитования, лизинга и др.), отсутствие привлечение кредитов на развитие личных подсобных хозяйств (ЛПХ) и др.

Проблемными вопросами в производственном комплексе являются:

- высокий моральный и физический износ основных производственных фондов предприятий;
- слабое развитие предприятий малого бизнеса.

Главной проблемой развития сельского хозяйства является острый недостаток финансовых ресурсов. Ограниченный ассортимент выращиваемой сельхозпродукции, низкая покупательная способность населения, отсутствие оснащённых современным технологическим оборудованием перерабатывающих предприятий и стабильных рынков сбыта продукции.

Стратегической целью развития сельского хозяйства Бахчисарайского муниципального района является создание оптимальной структуры и повышение эффективности аграрного производства, максимальное обеспечение жителей района и рекреационного населения в продуктах питания, а перерабатывающей промышленности в сырье.

В растениеводстве перспективными направлениями являются:

- выращивание эфиромасличных культур, лекарственных растений для фармацевтического и парфюмерно-косметического производства.
- промышленное садоводство интенсивного типа на основе применения капельного орошения;
- развитие овощеводства, в том числе закрытого грунта. Овощеводство и плодоводство в первую очередь должно обеспечивать местное и рекреационное население свежей продукцией, а также стать отраслью, формирующей развитие консервной промышленности;
- развитие виноградарства. Природно-климатические условия территории, относительная близость моря, состояние и рельеф местности способствуют выращиванию винограда высокого качества. Основным направлением дальнейшего развития отрасли виноградарства на территории района должно являться производство сырья для выработки высококачественного виноматериала.

В животноводстве основными направлениями развития являются мясомолочное скотоводство, овцеводство, коневодство.

С целью обеспечения поступательного развития животноводства предусматривается укрепление и развитие кормовой базы за счёт насыщения севооборота многолетними травами до научно обоснованных норм, использование продуктов переработки.

В связи с сокращением объёмов добычи рыбы в естественных водоёмах приоритетное направление в районе приобретает развитие аквакультуры – выращивание рыбы в полностью

или частично контролируемых условиях. Основными направлениями развития рыбохозяйственной отрасли станут увеличение объёмов производства традиционных пород прудовой рыбы и продуктов её переработки.

В краткосрочной перспективе рост производства животноводческой продукции будет зависеть от увеличения поголовья и возможностей лучшего использования сельскохозяйственных животных в личных подворьях населения и неспециализированных хозяйствах. В дальнейшем необходимо существенно изменить структуру производства в сторону приоритета развития отрасли в общественных хозяйствах.

Садоводческие и дачные некоммерческие объединения

Садоводческих товариществ и садоводческих объединений на территории Табачненского сельского поселения нет.

Лесной комплекс

Лес как совокупность лесной растительности, земли, животного мира и других компонентов окружающей среды, имеет важное экологическое, экономическое и социальное значение.

Роль зелёных насаждений для обеспечения охраны естественной среды района чрезвычайно велика, растительные ресурсы обеспечивают население кислородом, очищают атмосферный воздух в населённых пунктах, поглощая большое количество углекислого газа и пыли, обеспечивают понижение шума, являясь естественным защитным экраном вдоль улиц и вокруг других источников шума.

На территории поселения присутствует древесно-кустарниковая растительность, расположенная на землях сельскохозяйственного назначения, и предназначены для обеспечения защиты земель от воздействия негативных природных, антропогенных и техногенных явлений.

Малый бизнес играет немалую роль в решении экономических и социальных задач сельского поселения, так как способствует созданию новых рабочих мест, насыщению потребительского рынка товарами и услугами, формированию конкурентной среды, обеспечивает экономическую самостоятельность населения, стабильность налоговых поступлений. Развитие предпринимательства в настоящее время в перспективе может стать одной из приоритетных задач социально-экономического развития Табачненского сельского поселения.

На 22.11.2017 согласно данным Единого реестра субъектов предпринимательской деятельности Российской Федерации, на территории Табачненского сельского поселения зарегистрированы 26 индивидуальных предпринимателей. При этом многие из них работают за пределами поселения.

Поступления налогов и сборов от субъектов предпринимательства играет важную роль в формировании доходной части бюджета. Увеличение числа субъектов предпринимательской деятельности влечёт за собой создание новых рабочих мест.

4.3 Демография

Одним из важнейших факторов, обеспечивающих конкурентоспособность любой территориальной единицы, является наличие достаточного количества трудовых ресурсов, что, в свою очередь, зависит от демографической ситуации.

Динамика демографических процессов Табачненского сельского поселения на протяжении последних лет характеризуется постепенным снижением численности населения. По данным администрации сельского поселения, на 31.12.2018 г. численность постоянного населения муниципального образования составила 1534 человека.

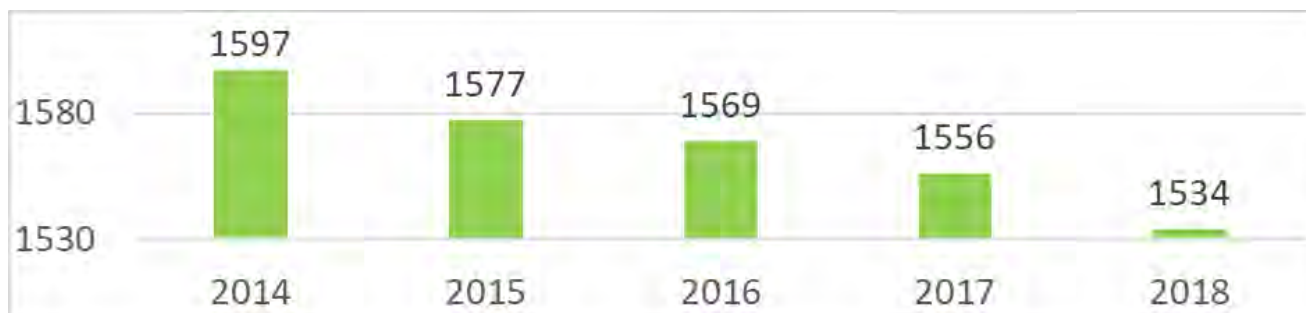


Рисунок 4.3-1

Динамика численности населения в сельском поселении, чел.

В целом, за период с 2014 по 2018 год численность населения уменьшилась на 63 человека против 1534 человек в 2014 году. В процентном соотношении численность населения муниципального образования за этот период уменьшилось на 3,9 %.

Динамика механического движения населения в Табачненском сельском поселении на протяжении последних 4 лет в целом остается негативной, за исключением 2016 года, когда отмечен миграционный прирост населения равный 4 жителям.



Рисунок 4.3-2

Механическое движение населения, чел.

Миграционная убыль в 2018 году составил -7,8/1000 чел. при среднем показателе за 4 последних года -2,3/1000 чел., как видно ситуация продолжает ухудшаться.



Рисунок 4.3-3

Естественное движение населения, чел.

В показателях естественного движения населения в 2016-2018 годах отмечаются следующие тенденции – сохранение высокого уровня смертности от 14,2 до 21,1 промилле (от 22 до 33 человек), сохранение низкого уровня рождаемости в среднем около 10,3 промилле (с учётом скачка рождаемости в 2017 г до 16 промилле), сохранение высокого уровня естественной убыли населения в среднем -6,4 промилле (или 10 человек в год). Если рассматривать относительные показатели за 2018 г., то коэффициент рождаемости в сельском поселении ниже, чем в регионе

– 7,8 промилле против 10,6 промилле, коэффициент смертности немного выше среднего значения по республике Крым – 14,2 промилле против 14,1 промилле.

В поселении отмечается в целом низкая рождаемость, относительно высокий уровень смертности, низкие показатели численности женщин фертильного возраста и количества детей на одну семью.

В данном случае эти тенденции усиливают стартовые условия в поселении, которые показывают не очень перспективное положение с соотношением возрастов – превышение численности лиц старше трудоспособного возраста над лицами младше трудоспособного возраста. В связи с этим, в ближайшие годы может сохраниться суженный характер естественного воспроизводства населения.

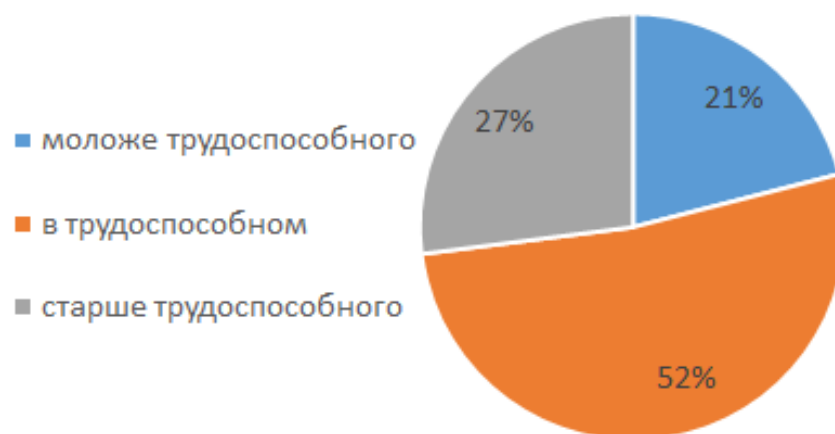


Рисунок 4.3-4

Структура населения по категориям в сельском поселении, чел.

Это явление имеет далеко идущие экономические последствия – снижение в перспективе численности трудовых ресурсов, усиление общего для страны уровня старения трудового потенциала, рост средних показателей заболеваемости, увеличение демографической нагрузки на трудоспособное население и соответственно затрат на социальное обеспечение лиц старше и младше трудоспособного возраста, снижение потенциальных возможностей экономического роста. В 2016 году, в связи с высокой численностью лиц старше трудоспособного возраста относительно лиц трудоспособного возраста, полная демографическая нагрузка на 1000 человек трудоспособного возраста в поселении составляла 913 чел. Из них 517 чел./1000 чел. старше трудоспособного возраста (56,6 % от общего показателя) – пенсионеры. Это крайне высокий показатель нагрузки, требующий проведение немедленных и активных действий в области демографической политики.

При этом особого внимания требует общая проблема смертности населения в трудоспособном возрасте. В структуре умерших в рабочих возрастах, как правило, первое место занимают причины смерти от несчастных случаев, отравлений и травм.

В связи с негативными тенденциями в естественном и механическом движении, что приводит к сокращению численности населения, требуется приложить силы, чтобы переломить негативный тренд. Основным способом улучшить демографические процессы является фактор повышения привлекательности территории для существующих жителей и мигрантов, для этого необходимо создать рабочие места с достойным уровнем оплаты труда, стимулировать развитие предпринимательства и строительства. Необходимо также повысить качество предоставляемых услуг учреждениями здравоохранения с целью повышения продолжительности жизни. Следует отметить, что требуется разработка механизма поддержки молодых семей, чтобы стимулировать рождаемость и закрепить население.

Таблица 4.3-1

Основные показатели, характеризующие демографические процессы
Табачненского сельского поселения

Показатель	2014	2015	2016	2017	2018
Численность населения на конец года (чел.)	1597	1577	1569	1556	1534
Зарегистрировано родившихся (чел.)	Нет данных	Нет данных	11	25	12
Зарегистрировано умерших (чел.)			23	33	22
Естественный прирост (+), убыль (-) населения (чел.)			-12	-8	-10
Коэффициент рождаемости (чел. на 1000 чел. населения)			7,0	16,0	7,8
Общий коэффициент смертности (чел. на 1000 чел. населения)			14,6	21,1	14,2
Коэффициент естественного прироста (чел. на 1000 чел. населения)			-7,6	-5,1	-6,4
Прибыло мигрантов (чел.)			26	12	17
Выехало жителей (чел.)			27	17	29
Миграционный прирост (+), убыль (-) населения (чел.)			-1	-5	-12
Коэффициент миграционного прироста (чел на 1000 чел. населения)			-0,6	-3,2	-7,8

Численность занятых в экономике поселения крайне низкая и составляет около 23 % от всего населения. При этом 28,8 % занято в сельском хозяйстве, а остальные – в отраслях, не являющихся бюджетобразующими.

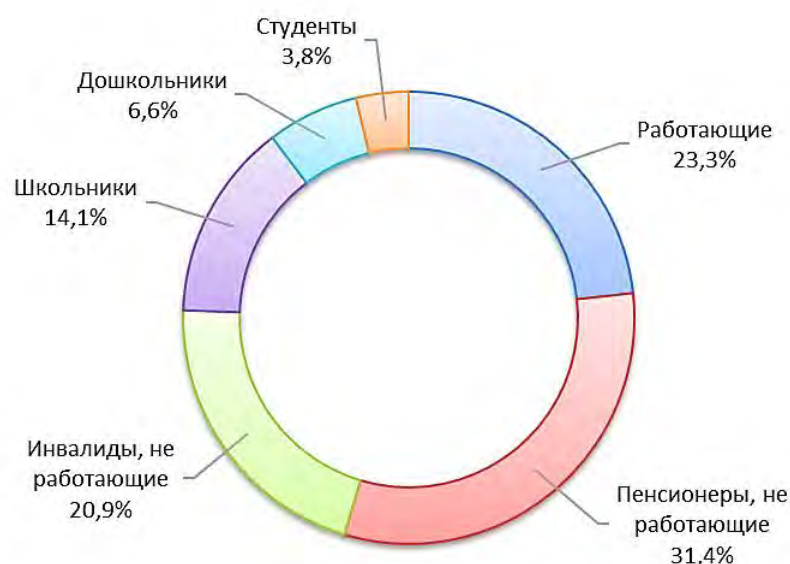


Рисунок 4.3-5

Структура населения Табачненского сельского поселения по категориям, 2017 г.



Рисунок 4.3-6
Структура занятости Табачненского сельского поселения, 2017 г.

Основными проблемными вопросами в сфере демографии и трудовых ресурсов являются:

- естественная и миграционная убыль населения;
- высокий уровень смертности;
- низкий уровень рождаемости;
- крайне низкий показатель доли населения трудоспособного возраста;
- высокая социальная нагрузка на трудоспособное население;
- очень высокий показатель доли жителей старше трудоспособного возраста;
- высокая сезонная и суточная миграция.

Согласно долгосрочным прогнозам социально-экономического развития Республики Крым и Бахчисарайского района, доля лиц в трудоспособном возрасте будет уменьшаться. В структуре основных возрастных групп уменьшится доля населения старше трудоспособного возраста; относительные показатели численности населения в трудоспособном возрасте, демонстрирующие рост на протяжении последнего десятилетия, также начнут сокращаться; численность и доля населения моложе трудоспособного возраста до конца прогнозного периода возрастёт. Абсолютные показатели численности населения повышаются по всем возрастным группам.

Уровень жизни населения характеризует уровень благосостояния населения, потребления благ и услуг, т.е. совокупность условий и показателей, характеризующих меру удовлетворения основных жизненных потребностей.

Основными индикаторами уровня жизни являются доходы населения (среднедушевые номинальные и реальные доходы, показатели дифференциации доходов, номинальная и реальная начисленная средняя заработная плата, средний размер назначенной пенсии, величина прожиточного минимума и доля населения с доходами ниже прожиточного уровня, минимальные размеры заработной платы).

Величина прожиточного минимума в Республике Крым (постановление Совета министров Республики Крым от 18.08.2017 № 414) во II квартале 2017 года составила: на душу населения – 9936 рублей, для трудоспособного населения – 10634 рубля, пенсионеров – 8170 рублей, детей – 10487 рублей. С 2014 г. прожиточный минимум на душу населения увеличился на 71,7 % с 5786 рубля до 9936 рублей.

По данным министерства труда Республики Крым на 2017 год величина прожиточного минимума пенсионера для определения размера социальной доплаты к пенсии составляет 8554 рубля, по сравнению с 2016 годом показатель увеличился на 6,3 %.

По данным отделения Пенсионного фонда Российской Федерации по Республике Крым в 2016 г. средний размер федеральной социальной доплаты составил 2304,55 рубля.

Среднемесячная начисленная заработная плата работников по организациям (без субъектов малого предпринимательства) в 2016 г. по Республике Крым составила 26405 рублей, что на 14,3 % выше аналогичного периода 2015 г. Среднемесячная начисленная плата в январе-сентябре 2016 г. по Бахчисарайскому району составила 22186 рублей (на 16 % ниже регионального показателя).

Среднедушевые доходы в поселении существенно ниже среднерайонных и республиканских.

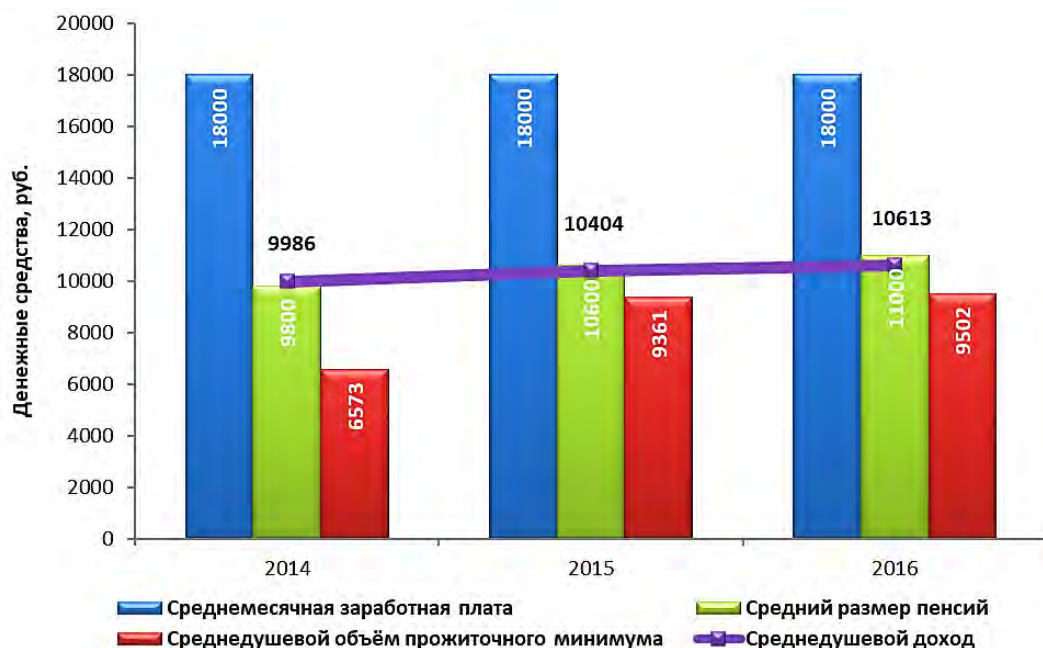


Рисунок 4.3-6

Соотношение среднедушевых доходов и прожиточного минимума в Табачненском сельском поселении

Актуальной задачей демографической политики органов местного самоуправления Табачненского сельского поселения является поддержание и активизация положительной динамики в показателе численности населения территории за счёт повышения рождаемости, миграционного притока, снижения смертности, увеличения средней продолжительности жизни, а также за счёт развития рынка труда на основе баланса интересов работодателей и работников, максимального обеспечения занятости трудоспособного населения, реализации инвестиционных проектов с созданием новых рабочих мест и привлечения квалифицированных кадров на территорию поселения.

Основными проектами на ближайшую перспективу по реализации эффективной демографической политики будет являться дополнительные меры, направленные на поддержку граждан, переехавших или изъявивших желание переехать на постоянное место жительства в регион.

Направлениями деятельности органов местного самоуправления по решению основной задачи демографической политики являются:

- мониторинг факторов влияния на процессы миграции;
- мониторинг показателей уровня жизни населения;
- поддержка занятости населения;
- создание условий для изменения структуры занятости в сторону сервисной экономики, развития деловых и потребительских услуг, самозанятости населения;
- образование единой информационной базы о состоянии рынка труда для создания возможностей перераспределения трудовых ресурсов;
- совершенствование форм сотрудничества с работодателями и содействие внедрению более эффективных способов трудоустройства;

- участие в развитии системы подготовки необходимых квалифицированных кадровых ресурсов (трудовое обучение в школе, совершенствование системы профориентации).
- Основными направлениями деятельности на ближайшую перспективу по реализации эффективной демографической политики будут являться:
 - обеспечение развития территории и социальной поддержки её жителей в том числе и посредством реализации на территории муниципального образования мероприятий государственных программ Республики Крым:
 - Государственная программа «Развитие сельского хозяйства и регулирования рынков сельскохозяйственной продукции, сырья и продовольствия Республики Крым» на 2015-2020 годы;
 - Государственная программа «Развитии промышленного комплекса Республики Крым» на 2015-2017 годы;
 - Государственная программа «Развитие лесного и охотничьего хозяйства в Республике Крым» на 2015-2017 годы;
 - Государственная программа Республики Крым «Социальная поддержка граждан Республики Крым» на 2015-2020 годы;
 - Государственная программа труда и занятости населения Республики Крым на 2015-2017 годы;
 - Государственная программа Республики Крым «Доступная среда» на 2016-2018 годы;
 - Государственная программа «Развитие курортов и туризма в Республике Крым» на 2017-2020 годы;
 - Государственная программа «Экономическое развитие и инновационная экономика» на 2017-2020 годы;
 - Государственная программа Республики Крым «Газификация населённых пунктов Республики Крым».
 - обеспечение физического и нравственного здоровья населения в том числе и посредством реализации на территории муниципального образования мероприятий государственных программ Республики Крым:
 - Государственная программа «Развитие здравоохранения в Республике Крым» на 2015-2017 годы;
 - Государственная программа «Развитие физической культуры и спорта в Республике Крым» на 2015-2020 годы;
 - Государственная программа «Развитие образования в Республике Крым на 2016-2018 годы»;
 - Государственная программа Республики Крым «Развитие культуры, архивного дела и сохранение объектов культурного наследия Республики Крым» на 2017-2020 годы.
 - развитие жилищного строительства в том числе и посредством реализации на территории муниципального образования мероприятий государственных программ Республики Крым:
 - Государственная программа «Реформирование жилищно-коммунального хозяйства Республики Крым» на 2015-2017 годы;
 - Государственная программа развития строительной отрасли Республики Крым на 2015 - 2017 годы;
 - Государственная программа Республики Крым «Развитие жилищного строительства в Республике Крым» на 2017-2020 годы;
 - Государственная программа Республики Крым «Формирование рынка арендного жилищного фонда некоммерческого использования на территории Республики Крым».

Прогноз численности населения был выполнен в несколько этапов. Первоначально анализ действующих документов территориального планирования всех уровней, а именно прогнозируемых в них показателей естественного и механического прироста и ожидаемой при этом

численности постоянного населения (темпа роста), позволил в целом представить, как изменится демографическая ситуация Табачненского сельского поселения на прогнозный период времени (2020-2030 гг.).

Вторым этапом произведён анализ действующих документов стратегического социально-экономического планирования как Республики Крым в целом, так и Бахчисарайского района в отдельности, в которых были рассмотрены аналогичные прогнозируемые показатели, а также основные ориентиры развития экономики и всех инфраструктур.

При прогнозировании численности населения поселения, во внимание был принят прогноз социально-экономического развития, обозначенного в Стратегии социально-экономического развития Республики Крым до 2030 года, в которой отмечены:

- основные приоритеты социально-экономического развития территории;
- показатели ежегодного миграционного прироста;
- показатели возрастной структуры населения;
- тенденция изменения показателя смертности населения;
- прогнозируемая численность населения к 2020-2030 гг.

Прогноз численности населения базируется на незначительном увеличении рождаемости. Стимулированию рождаемости будет способствовать укрепление института семьи, повышение количества зарегистрированных браков, рост благосостояния населения, организация социальной защиты и материальной помощи молодым, многодетным и малообеспеченным семьям.

В области снижения смертности основные направления связаны с увеличением продолжительности жизни за счёт сокращения летальных исходов населения трудоспособного возраста от предотвратимых причин, улучшением качества жизни, созданием условий для укрепления здоровья и здорового образа жизни.

Миграционные процессы будут оказывать положительное влияние на половозрастную структуру населения, противодействуя его старению, благодаря высокой доле среди мигрантов молодых возрастов. В целом знак сальдо миграции будет зависеть не только от высокого уровня жизни, но и от возможностей и перспектив развития его экономики.

Согласно Схеме территориального планирования Республики Крым, Бахчисарайский район – точка роста территории Республики Крым на основе создания агропромышленного кластера регионального значения в Симферопольской агломерации. Схемой территориального планирования Республики Крым на территории Центральной макрзоны также предполагается развитие современного туристско-рекреационного комплекса – охотничий, событийный, паломнический, экотуризм, этнотуризм.

При создании благоприятных условий для демографического развития, разработке соответствующих программ развития социальной, производственной и жилищной сфер, создании новых рабочих мест, развитии инфраструктуры, необходимой для обеспечения условий безопасной жизнедеятельности населения на территории Табачненского сельского поселения и Бахчисарайского района в целом прогнозируется повышение рождаемости и уменьшение миграционного оттока.

Основными отраслями, в которых прогнозируется наибольший рост численности занятого населения, являются:

- сельскохозяйственная;
- развитие предпринимательской деятельности.

Прогноз численности постоянного населения, численность собственных трудовых ресурсов и предполагаемая численность занятого в экономике населения представлены ниже (таблица 4.3-2).

Таблица 4.3-2

Прогноз численности населения и трудовых ресурсов Табачненского сельского поселения по этапам планирования

Показатель	Численность, чел.	
	1 очередь, 2020 г.	расчётный срок, 2030 г.

Численность населения	2 040	2 550
Численность трудовых ресурсов	551	816
Численность занятого в экономике населения	95	408

Численность детей в школьном и дошкольном возрастах в сельском поселении представлена ниже.

Таблица 4.3-3

Прогноз численности населения в дошкольном возрасте (0-6 лет) Табачненского сельского поселения

Населённый пункт	2017 г., чел.	Первая очередь, 2020 г., чел.	Расчётный срок, 2030 г., чел.
с. Табачное	103	143	230

Таблица 4.3-4

Прогноз численности населения в школьном возрасте (7-17 лет) Табачненского сельского поселения

Населённый пункт	2017 г., чел.	Первая очередь, 2020 г., чел.	Расчётный срок, 2030 г., чел.
с. Табачное	222	284	281

В динамике численности населения Табачненского сельского поселения в школьном и дошкольном возрастах будут наблюдаться тенденции замещения численности детей школьного возраста, детьми дошкольного возраста, что связано с текущей ситуацией, при которой, детей в дошкольном возрасте почти вдвое меньше, чем школьников. В результате в ближайшие 10-12 лет произойдёт относительное выравнивание этих групп возрастов.

4.4 Жилищный фонд

На 01.01.2016 объём жилищного фонда Табачненского сельского поселения составил 47,8 тыс. кв. м общей площади. В настоящее время жилой фонд Табачненского сельского поселения представлен многоквартирной и индивидуальной застройкой.

Многоквартирная жилая застройка представлена двухэтажными жилыми домами с общим количеством квартир – 845 ед., общей площадью 42,4 тыс. кв. м. Три многоквартирных дома общей площадью 3,10 тыс. кв. м подлежат капитальному ремонту; ещё один дом площадью 0,92 тыс. кв. м планируется реконструировать под гостиничный комплекс.

Объём индивидуального жилищного фонда Табачненского сельского поселения составил 5,4 тыс. кв. м. общей площади.

Таблица 4.4-1

Характеристика индивидуального жилого фонда Табачненского сельского поселения (на начало 2016 года)

Наименование населённого пункта	Количество домов	Общая жилая площадь, тыс. кв. м	в том числе домов без жителей (заброшенное жильё)	
			кол-во	площадь (кв. м)
с. Табачное	59	5,4	-	-

Одним из показателей, характеризующих уровень и качество жизни, является показатель обеспеченности населения жильём (количество квадратных метров общей жилой площади, приходящихся на одного жителя).

Жилищная обеспеченность в Табачненском сельском поселении на начало 2016 года составила 30,47 кв. м / чел. Это существенно выше среднего значения по сельской местности Республики Крым, тогда как обеспеченность жильём по Бахчисарайскому району в целом ниже

среднереспубликанской. (Показатель обеспеченности жильём в Республике Крым равен 20,0 кв. м на одного жителя, в том числе в сельской местности – 17,9 кв. м / чел.; в Бахчисарайском районе – 18,4 кв. м / чел., в том числе в сельской местности – 19,7 кв. м / чел.)

Уровень благоустройства жилищного фонда в Табачненском сельском поселении составил:

- оснащённость жилых домов электрическими сетями – 100 %;
- оснащённость системами водоснабжения – 100 % (в Бахчисарайском районе – 83,6 %, в республике – 79,1 %);
- оснащённость системами водоотведения – 100 % (в Бахчисарайском районе – 78,3 %, в целом по Республике Крым – 74,9 %);
- оснащённость газом – 90 % (в Бахчисарайском районе – 95,5 %, в целом по Республике Крым – 91,1 %);
- оснащённость тепловыми сетями – 0 % (в Бахчисарайском районе – 75,1 %, в целом по Республике Крым – 68,7 %).

В последние пять лет в Табачненском сельском поселении жилищное строительство не велось.

Стратегической целью жилищной политики является создание условий для дальнейшего повышения уровня доступности жилья для населения путём жилищного строительства, отвечающего требованиям энергоэффективности, экологичности и доступности.

Основными инструментами достижения поставленных целей является реализация муниципальной программы « Эффективное развитие Бахчисарайского района на 2017 год и плановый период 2018-2019 годы».

Целью развития жилищно-коммунального хозяйства является улучшение жилищного фонда, обеспечивающее комфортные и безопасные условия проживания граждан, создание условий для дальнейшего повышения благоустроенности жилья путём своевременного ремонта, строительства за счёт привлечения механизмов бюджетных инвестиций.

На уровне Бахчисарайского района и Табачненского сельского поселения в части касающейся данных территорий действуют и государственные программы:

1. «Жильё для российской семьи» в рамках государственной программы Российской Федерации «Обеспечение доступным и комфортным жильём и коммунальными услугами граждан Российской Федерации»;
2. Подпрограмма «Обеспечение жильём молодых семей» федеральной целевой программы «Жилище» на 2015-2020 годы».

Реализация данных программ направлена на увеличение обеспеченности жителей жилой площадью за счёт проведения планомерных мероприятий и в строительстве (рост ввода жилья), и в обеспечении градостроительной деятельности (снос ветхого жилья, подготовка и софинансирование проектов планировки и межевания).

Главным приоритетом развития строительной отрасли поселения в прогнозном периоде останется сохранение темпов строительства жилья и инженерных работ по благоустройству и подведению необходимой коммунальной инфраструктуры к застройке жилых зон.

Развитие жилищного строительства в Табачненском сельском поселении является одним из важнейших направлений социально-экономического развития, приоритетность данного направления для всего Бахчисарайского района закреплена в Схеме территориального планирования района. Приоритетность определена в создании комфортных и безопасных условий проживания, а также в снижении объёмов ветхого и аварийного жилищного фонда и в дальнейшем его полной ликвидации. В рамках данного мероприятия планируется разработка проектно-сметной документации объектов жилищного хозяйства, проведение строительно-монтажных работ на данных объектах и дальнейший ввод объектов в эксплуатацию.

Проектом учтены отводы жилищного строительства на сегодняшний день и выделены территории пригодные для уплотнения и расширения существующей застройки. Новое жилищное строительство планируется вести индивидуальными жилыми домами, имеющими придомовые участки.

По данным администрации муниципального образования размер земельного участка, выделяемого под индивидуальное жилищное строительство на перспективу, составит 0,1 га.

Жилье, попавшее в санитарные зоны промышленных площадок, сохраняется на весь период амортизации. В перспективе данная территория должна озеленяться. Новое жилищное строительство вблизи производственных зон и пределах водоохранных зон не предусмотрено.

Дополнительное развитие жилищного строительства стало возможным в том числе в связи с тем, что в соответствии с Жилищным Кодексом РФ и постановлением Правительства РФ от 17.12.2010 № 1050 «О федеральной целевой программе «Жилище» на 2015-2020 годы», на территории муниципального образования предусматривается реализация следующих подпрограмм федеральной целевой программы:

- подпрограмма «Обеспечение жильём молодых семей»;
- подпрограмма «Выполнение государственных обязательств по обеспечению жильём категорий граждан, установленных федеральным законодательством».

Основной стратегической задачей после реализации данных подпрограмм будет обеспечение устойчивого функционирования жилищной сферы, которое позволит удовлетворять жилищные потребности населения без существенного участия государства и привлечения значительных объёмов бюджетных средств.

Содержание жилищного фонда социального использования, развитие коммунального хозяйства, обеспечение условий для жилищного строительства должны стать основными функциями органов местного самоуправления.

Для достижения поставленных целей необходимо решение следующих задач:

- пересмотр и ревизия функционального распределения земельных участков с целью более эффективного их использования и развития жилищного строительства;
- широкое применение застройки различных типов (усадебная, коттеджная);
- поддержание условий для обеспечения положительной демографической ситуации в Табачненском сельском поселении;
- комплексное решение вопросов ликвидации непригодного для проживания жилья и строительство нового жилья;
- поддержка инвесторов и застройщиков предоставлением налоговых льгот;
- развитие промышленности строительной индустрии и строительных материалов;
- обеспечение опережающего развития коммунальной инфраструктуры для увеличения предложения жилья на конкурентном рынке жилищного строительства, формирование рынка подготовленных к строительству земельных участков;
- создание базы для развития специальной рыночной деятельности по обустройству территорий, предназначенных под жилищное строительство (девелопмент).

При расчёте необходимых объёмов нового жилищного строительства исходим из того, что с развитием новых проектов (термальный источник) и инфраструктуры, уровень благосостояния местного населения будет повышаться и, следовательно, увеличатся возможности строительства нового жилья.

В основу проектного решения развития поселения положен принцип оптимального упорядочения и развития функциональных зон с чётким выделением жилой, общественно-деловой, производственной зоны, зон инженерной и транспортной инфраструктуры, зоны рекреационного назначения, зоны специального назначения.

Проектом генерального плана для решения жилищной проблемы в Табачненском сельском поселении предлагается:

- обеспечение каждого жителя социально гарантированной нормативной жилой площадью;
- сохранение средней жилищной обеспеченности в поселении на существующем уровне 30,47 кв. м общей площади на человека в соответствии с проектными периодами, что уже существенно выше показателей, заложенных в Стратегии социально-экономического развития Российской Федерации до 2030 года (26-27 кв. м в среднем);
- ликвидация в течении расчётного срока аварийного и ветхого жилья;

– повышение качества и комфортности, полное благоустройство домов при комбинированном решении локального и централизованного инженерного обеспечения жилья, в зависимости от типов и районов застройки.

Движение жилищного фонда для населения Табачненского сельского поселения приведено в таблице 4.4-2.

Таблица 4.4-2

Показатели изменения численности населения и площади жилищного фонда

Наименование	Существующее положение		1 очередь, 2020 г.		Расчётный срок, 2030 г.	
	площадь, тыс. кв. м	обеспеченность, кв. м/чел.	площадь, тыс. кв. м	прирост нового, тыс. кв. м	площадь, тыс. кв. м	прирост нового, тыс. кв. м
Общая площадь жилого фонда	47,80	30,47	62,15	14,35	77,69	29,89

Динамика предусматривает замену аварийного и ветхого жилья, а также развитие жилого фонда в расчёте на 1 жителя. Таким образом, на первую очередь прирост нового жилого фонда по сравнению с базовым, 2017 годом, составит 14,35 тыс. кв. м жилья. На расчётный срок, в случае сохранения прогноза развития демографической ситуации, прирост нового жилого фонда составит 29,89 тыс. кв. м.

Среднегодовой объём жилищного строительства составит около 2,3 тыс. кв. м. На расчётный срок средняя обеспеченность жильём останется на уровне 30,47 кв. м/чел.

При планировании строительства учитывать показатели плотности застройки участков территориальных зон. Основным показателем плотности застройки является коэффициент застройки - отношение площади, занятой под зданиями и сооружениями, к площади участка (квартала).

Таблица 4.4-3

Показатели плотности застройки участков функциональных зон¹

№ п/п	Функциональные зоны	Коэффициент застройки
1	Жилая:	
	– зона малоэтажной жилой застройки	0,27
	– зона индивидуальной жилой застройки	0,3
2	Общественно-деловая:	
	– многофункциональная застройка	0,12-0,19
	– специализированная общественно-деловая застройка	0,15-0,19

Для жилых зон приведены коэффициенты с учётом необходимых по расчёту учреждений и предприятий обслуживания повседневного пользования, проездов, озеленения.

Рекомендуемый минимальный процент застройки земельного участка общественного назначения – 20 % территории земельного участка.

При подсчёте коэффициентов плотности застройки площадь этажей определяется по внешним размерам здания. Учитываются только надземные этажи, включая мансардные. Подземные этажи зданий и сооружений не учитываются. Подземное сооружение не учитывается, если поверхность земли (надземная территория) над ним используется под озеленение, организацию площадок, автостоянок и другие виды благоустройства.

При реконструкции сложившихся кварталов жилых, общественно-деловых зон (включая надстройку этажей, мансард) необходимо предусматривать требуемый по расчёту объём учреждений и предприятий обслуживания для проживающего в этих кварталах населения.

¹ Данные приведены справочно на основании принятых другими муниципальными образованиями Республики Крым Правил землепользования и застройки.

В прогнозируемом периоде необходимо осуществить качественное изменение строящегося и реконструируемого жилища:

- необходимо полное благоустройство жилья для создания благоприятной среды проживания высокого качества;
- необходимо наращивание темпов жилищного строительства и инженерного
- благоустройства всего жилого фонда;
- важно учитывать при размещении различных типов жилья (социальное, коммерческое, частное) материальные возможности населения;
- переход к проектированию и строительству энергоэффективных домов из экологически чистых материалов и конструкций;
- комплексное решение проблемы перехода к устойчивому функционированию и развитию жилищной сферы, обеспечивающее доступность жилья для граждан, безопасность и комфортные условия проживания в нем;
- участие в подпрограммах «Жильё для российской семьи» в рамках государственной программы Российской Федерации «Обеспечение доступным и комфортным жильём и коммунальными услугами граждан Российской Федерации» и «Обеспечение жильём молодых семей» федеральной целевой программы «Жилище» на 2015-2020 годы».

Критериями комплексного решения жилищной проблемы, реконструкции и развития жилых территорий, формирования благоприятной жилой среды являются:

- обеспечение рационального расселения жителей и приведение состава квартир в соответствие с демографической структурой семей;
- приведение потребительских характеристик жилищного фонда в соответствие с потребностями населения;
- ликвидация в течение расчётного срока аварийного и ветхого жилья, вынос жилого фонда из санитарно-защитных зон предприятий;
- повышение качества и комфортности, полное благоустройство домов, при комбинированном решении локального и централизованного инженерного обеспечения жилья, в зависимости от типов и районов застройки и при обязательном соблюдении правил энергосбережения;
- увеличение архитектурного и средового многообразия, благоустроенности и комфортности жилых территорий;
- повышение степени сохранности и содержания жилищного фонда в соответствии с действующими техническими условиями и требованиями.

4.5 Учреждения социального и культурно-бытового обслуживания населения

В проекте выделены так называемые социально нормируемые отрасли, деятельность которых определяется государственными задачами. Соблюдение норм обеспеченности эти отраслей требует строгого контроля.

К социально нормируемым отраслям относятся: детское дошкольное воспитание, среднее школьное образование, здравоохранение, социальное обеспечение, культура и спорт, которые функционируют за счёт бюджетных дотаций.

Развитие других отраслей будет происходить по принципу сбалансированности спроса и предложения. При этом спрос на те или иные виды услуг будет зависеть от уровня жизни населения, который в свою очередь определится уровнем развития экономики страны и региона в целом.

Современная потребность и обеспеченность населения социально-значимыми объектами рассчитана по нормативам, представленным ниже в таблице 4.5-1.

Таблица 4.5-1

Нормы расчёта социально-значимых объектов на территории Табачненского сельского поселения

Наименование	Рекомендуемая обеспеченность	Источник
Учреждения образования		
Детские дошкольные учреждения	Дети в возрасте до 3 лет – 14,7 мест на 100 детей, в возрасте от 3 до 7 лет – 60 мест	Постановление Совета министров Республики Крым от 26.04.2016 № 171 «Об утверждении Региональных нормативов градостроительного проектирования Республики Крым» ²
Общеобразовательные школы	Обеспеченность общеобразовательными организациями на 1000 жителей (в пределах минимума) 174 мест	
Учреждения дополнительного образования детей	10% от общего числа школьников пропорционально росту численности населения	
Учреждения здравоохранения		
Поликлиники, амбулатории, диспансеры	С учётом системы расселения, фактическая обеспеченность 181,5 посещений в смену на 10 тыс. чел. населения	Распоряжение Правительства Российской Федерации от 03.07.1996 № 1063-р «Социальные нормативы и нормы»
Стационары всех типов	С учётом системы расселения, фактическая обеспеченность 134,7 коек на 10 тыс. чел.	
Выдвижной пункт скорой медицинской помощи	1 автомобиль на 10 тыс. чел.	Приложение Д к СП 42.13330.2016 «Градостроительство. Планировка и застройка городских и сельских поселений. Актуализированная редакция СНиП 2.07.01-89*»
Аптеки	1 ед. на 10 тыс. чел. населения	
Физкультурно-спортивные сооружения		
Спортивные залы общего пользования	120 кв. м общей площади на 1000 человек	Постановление Совета министров Республики Крым от 26.04.2016 № 171 «Об утверждении Региональных нормативов градостроительного проектирования Республики Крым»
Бассейн (открытый и закрытый общего пользования)	7,2 кв. м зеркала воды на 1000 человек	
Территория (плоскостные спортивные сооружения)	1950 кв. м общей площади на 1000 человек	
Учреждения культуры и искусства		
Клубы, дома культуры	городские: 80 кв. м площади пола на 1 тыс. чел. сельские: – при населении 0,2-1 тыс. – 500-300 мест/1 тыс. жителей; – 1-2 тыс. – 300-230 мест; – 2-5 тыс. – 230-190 мест;	Приложение Д к СП 42.13330.2016 «Градостроительство. Планировка и застройка городских и сельских поселений. Актуализированная редакция СНиП 2.07.01-89*»

² Для расчётов принят показатель максимально допустимого уровня доступности на период 2025-2030 гг.

Наименование	Рекомендуемая обеспеченность	Источник
	– 5-10 тыс. – 190-140 мест	
Кинотеатр	25-35 мест на 1 тыс. чел.	
Массовые библиотеки	сельские: – 1-2 тыс. – 6-7,5 тыс. экз., 5-6 мест; – 2-5 тыс. – 5-6 тыс. экз., 4-5 мест; – 5-10 тыс. – 4,5-5 тыс. экз., 3-4 места	
Объекты торговли, общественного питания и бытового обслуживания		
Магазины продовольственных товаров	городские и сельские: 100 кв. м торговой площади на 1000 человек	Приложение Д к СП 42.13330.2016 «Градостроительство. Планировка и застройка городских и сельских поселений. Актуализированная редакция СНиП 2.07.01-89*»
Магазины непродовольственных товаров	городские: 180 кв. м торговой площади на 1000 человек сельские: 200 кв. м площади	
Предприятия общественного питания	40 посадочных мест на 1000 человек	
Предприятия бытового обслуживания	городские: 9 рабочих мест на 1000 человек сельские: 7 рабочих мест	
Объекты специального назначения		
Кладбища традиционного захоронения	0,24 га на 1000 человек	Приложение Д к СП 42.13330.2016 «Градостроительство. Планировка и застройка городских и сельских поселений. Актуализированная редакция СНиП 2.07.01-89*»
Объекты пожарной охраны		
Пожарное депо	при численности населения до 30 тыс. чел. и площади территории до 2 га – 1 машина, от 30 до 50 тыс. чел. – 2 машины	Постановление Совета министров Республики Крым от 26.04.2016 № 171 «Об утверждении Региональных нормативов градостроительного проектирования Республики Крым»

Размещение учреждений и предприятий обслуживания на территориях жилой застройки следует осуществлять с учётом радиусов доступности, не более указанных в таблице 4.5-2.

Таблица 4.5-2

Максимальный радиус пешей доступности объектов обслуживания населения

Учреждения и предприятия обслуживания населения	Радиусы обслуживания, м или доступность, мин
Дошкольные образовательные учреждения: – город; – сельская местность; – сельские районы	300 м 500 м 1000 м
Общеобразовательные школы, в том числе для начальных классов – город; – сельская местность: • начальная школа; • средняя.	500 м 2000 м 4000 м

Учреждения и предприятия обслуживания населения	Радиусы обслуживания, м или доступность, мин
Помещения для организации досуга, занятий с детьми, физкультурно-оздоровительных занятий	пешая – 20-30 мин
Амбулаторно-поликлинические учреждения: – город; – сельская местность	пешая – 30 мин транспортная – 30 мин
Медицинские стационары	транспортная – 30 мин
Аптеки: – город; – сельская местность	500 м 800 м
Предприятия торгово-бытового обслуживания – город; – сельская местность	500-800 м 2000 м

Образование

В с. Табачное действует МБДОУ «Детский сад «Солнышко» на 150 мест, который фактически посещают 89 воспитанников, что составляет 59,3 % от проектной вместимости. Табачненский детский сад обслуживает также население с. Береговое Песчановского сельского поселения (16 детей доставляются в с. Табачное школьными автобусами). Зданию детского сада требуется капитальный ремонт. Обеспеченность на сегодняшний день составляет 357 %.

В Табачненском сельском поселении функционирует МБОУ «Табачновская средняя общеобразовательная школа» проектной вместимостью 964 учащихся, в которой обучаются 211 человек, т.е. школа заполнена лишь на 21,9 % от проектной вместимости. 72 ученика доставляются в с. Табачное школьными автобусами из с. Береговое. Обеспеченность местами в общеобразовательной школе составляет 353 % от нормативной потребности.

Зданию МБОУ «Табачновская средняя общеобразовательная школа» также требуется капитальный ремонт.

Внешкольное дополнительное образование направлено на создание условий для духовного, интеллектуального и физического развития детей и подростков во внеурочное время, для раскрытия и развития их творческих способностей в свободное от учёбы время на основе диагностирования их интересов и потребностей в дополнительном образовании.

Внешкольное (дополнительное) образование в Табачненском сельском поселении представлено кружками детского творчества на базе средней школы в с. Табачное. Количество учащихся, посещающих кружки, составляет 30 человек, обеспеченность местами во внешкольных формированиях – 136 %.

Образовательные учреждения Табачненского сельского поселения принимают активное участие в жизни поселения: в проведении субботников по озеленению и уборке территории, в проведении праздников, митингов, собраний.

В Табачненском сельском поселении развивается творческая среда для выявления особо одарённых ребят. В школе проводятся различные предметные олимпиады, научные конференции, конкурсы, в которых обучающиеся могут проявить себя. У ребят есть возможность реализовать себя в разных сферах на уровне района.

Ключевой целью стали системные изменения образования: обеспечение современного качества дошкольного, общего и дополнительного образования, обеспечение государственных гарантий доступности и равных возможностей получения образования, открытость системы, внедрение современных образовательных технологий. Все эти изменения сопровождаются доведением средней заработной платы педагогических работников школ и дошкольных учреждений до целевых показателей согласно указам Президента Российской Федерации. В рамках национального проекта «Образование» и инициативы «Наша новая школа» осуществляется поддержка лидеров и распространение накопленных лучших практик в систему образования.

Состояние муниципальной системы образования свидетельствует о том, что образовательное пространство на территории сохранено, но претерпело некоторые изменения, что позволило улучшить качество предоставления услуг дошкольного, общего и дополнительного образования.

Развитие системы образования Табачненского сельского поселения в частности осуществлялось в трёх ключевых направлениях: повышение доступности образования, повышение качества образования, повышение эффективности и прозрачности управления системой образования.

Перед системой образования ставятся следующие задачи:

- обеспечение охвата всех детей общим образованием соответствующего уровня;
- создание условий для реализации федеральных государственных стандартов в ходе поэтапного перехода на новые образовательные стандарты;
- развитие научно-технического и математического образования в муниципальных образовательных учреждениях;
- обеспечение повышения квалификации педагогических и управленческих кадров для решения задач, стоящих перед системой образования (в том числе с использованием персонифицированной модели);
- дальнейшая модернизация материально-технической базы образовательных учреждений;
- совершенствование информационно-образовательного пространства муниципальной системы образования, оказание услуг в электронном виде;
- повышение качества образования, в том числе и через реализацию платных образовательных услуг;
- проведение мероприятий, направленных на формирование положительного имиджа учреждений, формирование муниципальных брендов, реализация социально значимых проектов.

На перспективу в образовательной политике поселения необходимо дополнительно отводить особое внимание целенаправленным действиям по развитию специальной адаптационной, коррекционно-развивающей среды для детей с ограниченными возможностями здоровья и детей-инвалидов.

Основными направлениями, определяющими решение задачи повышения качества образования, являются:

- создание условий для организации учебно-воспитательного процесса, развитие и укрепление учебно-материальной базы образовательных учреждений;
- профилактика безнадзорности, подростковой преступности, наркомании.
- обеспечение инновационного характера образования через модернизацию кадровых, организационных, технологических и методических условий в соответствии с национальной образовательной инициативой «Наша новая школа», развитие системы выявления, поддержки и сопровождения одарённых детей, лидеров в сфере образования;
- повышение качества образования;
- развитие инфраструктуры дошкольного, общего и дополнительного образования;
- обеспечение комплексной безопасности и комфортных условий образовательного процесса;
- повышение заработной платы педагогическим работникам;
- развитие платных образовательных услуг, в том числе и в системе дошкольного и дополнительного образования;
- внедрение информационных технологий (электронный дневник, сайты школ, дистанционное обучение);
- внедрение инновационных форм педагогической деятельности;
- осуществление в старших классах школ профориентационных мероприятий, прежде всего ориентированных на местные рынки труда + начальное образование (УПК – профессия) на базе школ с получением удостоверений (швеи, водители, слесари);

– развитие системы общественного контроля деятельности образовательных учреждений (организация общественных, управляющих, попечительских Советов).

Таблица 4.5-3

Расчёт потребности в объектах общего образования

Населённый пункт	Население, расчётный срок (2030 г.)	Население, 2017 г.	Существующее и расчётное количество мест средних общеобразовательных школ			
			Существующее кол-во мест	Нормативная потребность мест, 2017 г.	Прогнозируемая потребность мест, 2030 г.	Дефицит (-) / Избыток (+)
с. Табачное	2 550	1 569	964	273	444	520

В поселении и на расчётный срок будет сохраняться избыток мест в учебных учреждениях, поэтому новое строительство не предусматривается

Рекомендуется предусмотреть проведение капитального ремонта существующей школы в с. Табачное.

Таблица 4.5-4

Расчёт потребности в объектах дошкольного образования

Населённый пункт	Численность детей до 7 лет, расчётный срок (2030 г.)	Численность детей до 7 лет, 2017 г.	Существующее и расчётное количество мест в дошкольных учреждениях			
			Существующее кол-во мест	Нормативная потребность мест, 2017 г.	Прогнозируемая потребность мест, 2030 г.	Дефицит (-) / Избыток (+)
с. Табачное	230	103	150	42	93	57

В муниципальном образовании достаточно мест в дошкольном учреждении и на расчётный срок. Рекомендуется предусмотреть проведение капитального ремонта существующего МБДОУ «Детский сад «Солнышко».

Таблица 4.5-5

Расчёт потребности в объектах дополнительного образования

Населённый пункт	Число школьников, расчётный срок (2030 г.)	Число школьников, 2017 г.	Существующее и расчётное количество мест в учреждениях дополнительного образования			
			Существующее кол-во мест	Нормативная потребность мест, 2017 г.	Прогнозируемая потребность мест, 2030 г.	Дефицит (-) / Избыток (+)
с. Табачное	281	222	30	22	28	2

Дополнительное образование также не будет нуждаться в расширении числа мест на расчётный срок.

Для развития системы образования необходимы значительные капиталовложения для обновления школьной инфраструктуры и обеспечения условий отвечающим современным требованиям. Крайне важным остаётся и обновление состава и компетенций педагогических кадров, в том числе посредством введения стандартов профессиональной деятельности, заключения эффективных контрактов с педагогическими работниками, совершенствования механизма мотивации и стимулирования педагогического труда. Достижению этих целей способствует принятая и реализуемая государственная программа Республики Крым «Развитие образования в Республике Крым на 2016-2018 годы» и муниципальная «Программа развития образования в му-

ниципальном образовании Бахчисарайский район Республики Крым на 2016 год и плановый период 2017-2018 годов».

В целях обеспечения доступности получения качественного образования, повышения уровня подготовки выпускников, развития системы образования необходимо решение следующих задач:

- развитие у школьников положительной мотивации к обучению;
- осуществление взаимосвязи обучения, учащихся с их воспитанием и развитием;
- применение личностно-ориентированных педагогических технологий, предусматривающих субъект-субъектный, деятельностный, индивидуальный, дифференцированный подходы, способствующие повышению качества обучения;
- создание психологической атмосферы, благоприятной для обучения всех категорий учащихся, которая способна обеспечить доступность качественного обучения;
- повышение ответственности учителя и воспитателя за результаты своего труда и роли методической работы в решении этой проблемы;
- повышение роли классного руководителя как ключевой фигуры в организации воспитательного процесса;
- ведение строгого контроля за состоянием управления в образовательных учреждениях;
- обеспечение качественной реализации базисных учебных планов;
- внедрение обновляемых пакетов электронных образовательных ресурсов и ресурсов сети Интернет;
- внедрение системы мониторинговых исследований в целях изучения качества подготовки выпускников разных ступеней обучения и воспитания;
- ежегодное обновление и пополнение материально-технической базы школы и детского дошкольного учреждения;
- организация досуговой деятельности школьников, организация летнего труда и отдыха школьников.

Здравоохранение

Лечебно-профилактические учреждения по видам оказываемой помощи делятся на стационарные (районные и участковые больницы) и амбулаторно-поликлинические (амбулатории, поликлиники при больницах, профилактории и фельдшерско-акушерские пункты).

Медицинское обслуживание населения Бахчисарайского района осуществляет Государственным бюджетным учреждением здравоохранения Республики Крым Бахчисарайская ЦРБ. В состав учреждения включены Бахчисарайская центральная районная больница, поликлиника, женская поликлиника, стоматологическая поликлиника, 3 участковые больницы (Вилинская, Куйбышевская, Почтовская), 13 врачебных амбулаторий общей практики семейной медицины и 30 ФАПов.

В г. Бахчисарае расположена Центральная районная больница общей мощностью 306 коек, 519 посещений в смену.

В результате реформирования службы скорой и неотложной медицинской помощи (передача службы в республиканское подчинение) в ЦРБ создано отделение неотложной медицинской помощи мощностью 6 специализированных автомобилей.

Дополнительно в г. Бахчисарае расположена амбулатория со стоматологией мощностью 259 посещений в смену.

Табачненское сельское поселение располагается в нормативном радиусе обслуживания подстанций скорой медицинской помощи, расположенных в с. Вилино. Таким образом, жители поселения обеспечены скорой медицинской помощью.

Важнейшим сектором в системе здравоохранения является амбулаторно-поликлиническая служба, от состояния которой зависят эффективность и качество деятельности всей отрасли, а также решение многих медико-социальных проблем. В систему амбулаторно-

но-поликлинической службы включаются: поликлиники, фельдшерско-акушерские пункты, службы врачей общей практики.

В поселении действует Табачненская амбулатория общей практики семейной медицины мощностью 31 посещение в смену, или 109 % от нормативной потребности. Физическое состояние здания – ветхое.

Основными причинами общего ухудшения состояния системы здравоохранения Табачненского сельского поселения являются:

- низкая мотивация населения на соблюдение здорового образа жизни;
- высокая распространённость курения, злоупотребления алкоголем, несбалансированное питание;
- недостаточность условий для ведения здорового образа жизни (недостаточность нормативной правовой базы для ограничения курения, злоупотребления алкоголем, а также для обеспечения необходимого уровня физической активности;
- несвоевременное обращение за медицинской помощью;
- низкая профилактическая активность в работе первичного звена здравоохранения, направленная на своевременное выявление заболеваний и факторов риска, их обуславливающих;
- проблемы в организации оказания медицинской помощи сельским жителям.

Важной задачей остаётся создание и укрепление базы здравоохранения с целью предупреждения и раннего выявления заболеваемости у населения.

Основными направлениями, определяющими решение задач в сфере здравоохранения, являются:

- создание эффективной базы по предупреждению заболеваний, угрожающих репродуктивному здоровью, здоровью матерей и детей, заболеваний, приводящих к преждевременной смертности и инвалидности;
- совершенствование системы профилактических мероприятий, в том числе путём создания кабинетов профилактики;
- повышение укомплектованности и профессионального уровня медицинского персонала, улучшение условий труда медицинских работников;
- совершенствование материально-технической базы учреждения здравоохранения;
- организация выездного (передвижного) обслуживания населения медицинскими услугами «узких» специалистов;
- внедрение института «Врач общей практики» или «Семейный доктор»;
- разработка и внедрение стандартов качества оказания медицинских услуг;
- обеспечение условий для эффективного использования современной медицинской техники и медицинского оборудования, в том числе использование возможностей телекоммуникационных сетей;
- развитие платных услуг.

Кроме того, доступная среда жизнедеятельности является ключевым условием интеграции инвалидов в общество. Способность инвалидов быть независимыми экономическими субъектами, участвовать в политической, культурной и социальной жизни общества отражает уровень реализации их прав как граждан социального государства, создаёт предпосылки для реализации их потенциала и способствует социальному и экономическому развитию государства.

Основными направлениями в решении задачи социальной поддержки отдельных категорий граждан являются:

- совершенствование системы социальной защиты, укрепление материальной базы учреждений;
- развитие системы социальной защиты семьи и детей, профилактика безнадзорности и правонарушений несовершеннолетних, организация оздоровления детей из социально незащищённых семей, обеспечение адресности предоставления пособия на детей;
- осуществление адресного предоставления льгот и субсидий за оказанные жилищно-коммунальные услуги;
- мониторинг уровня доходов населения;

- формирование системы социального патроната для населения (семей, детей), оказавшихся в сложной жизненной ситуации;
- формирование механизмов поддержки молодой семьи;
- институциональное развитие системы социального партнёрства бизнеса и власти на основе создания общественных и некоммерческих организаций, благотворительных организаций;
- развитие системы предоставления социальных услуг (развитие системы адресного предоставления услуг и системы «одного окна», подготовка нормативных правовых актов (административные регламенты и стандарты качества муниципальных услуг) в социальной сфере, сфере образования, здравоохранения, культуры и спорта);
- развитие системы социальной адаптации и реабилитации инвалидов.

В связи с тем, что в соответствии с пп. 21-21.2, 24 ч. 2 ст. 26.3 Федерального закона от 06.10.1999 № 184-ФЗ «Об общих принципах организации законодательных (представительных) и исполнительных органов государственной власти субъектов Российской Федерации» организация оказания населению медицинской помощи, а также социальной поддержки и социального обслуживания граждан пожилого возраста и инвалидов, граждан, находящихся в трудной жизненной ситуации, относится к полномочиям органов государственной власти субъекта Российской Федерации, а также со ст. 6 Федерального закона об обязательном медицинском страховании в Российской Федерации от 29.11.2010 № 326-ФЗ полномочия Российской Федерации в отношении организации обязательного медицинского страхования на территориях субъектов Российской Федерации переданы органам государственной власти субъектов Российской Федерации. Необходимость размещения объектов здравоохранения и социального обеспечения решается на уровне субъекта Российской Федерации и к полномочиям Генерального плана не относится.

Однако в рамках данной работы был проведён расчёт рекомендуемой потребности населения сельского поселения в объектах здравоохранения в соответствии с Республиканскими нормативами градостроительного проектирования на расчётный срок (2030 год).

Таблица 4.5-6

Расчёт потребности в объектах здравоохранения

Муниципальное образование	Население, расчётный срок (2030 г.)	Мощность/потребность по нормативам					
		Больницы, коек	Поликлиники, посещений	Аптеки, ед.	Автомобили скорой помощи	Врачи ³ , чел.	Средний и младший персонал, чел.
Дефицит (-) / Избыток (+)	×	-34	-15	0	0	-9	-25
Существующее положение	×	0	31	0	0	1	4
Табачненское сельское поселение	2 550	34	46	0	0	10	29

Анализ отрасли здравоохранения показал, что актуальной для Табачненского сельского поселения остаётся проблема отсутствия мест в стационарах, а также недостаточная мощность поликлинического обслуживания. В связи с достаточно большим расстоянием до районного центра (около 25 км), Генеральным планом на расчётный срок рекомендуется капитальный ремонт с реконструкцией Табачненской амбулатории общей практики семейной медицины с уве-

³ Численность врачей и среднего медперсонала рассчитана в соответствии с Распоряжением Правительства Российской Федерации от 03.07.1996 № 1063-р (ред. от 26.01.2017) «О социальных нормативах и нормах».

личением мощности до 45 посещений в смену и размещением в ней 30 коек дневного стационара.

Дальнейшее развитие сферы здравоохранения в муниципальном образовании должно осуществляться за счёт обеспечения укомплектованности учреждений медицины квалифицированным персоналом.

Достижение поставленных целей и задач планируется за счёт реализации мероприятий подпрограммы «Совершенствование социальной поддержки семьи и детей» Государственной программы Российской Федерации «Социальная поддержка граждан», подпрограммы «Профилактика заболеваний и формирование здорового образа жизни. Развитие первичной медико-санитарной помощи» государственной программы Российской Федерации «Развитие здравоохранения» (утверждена постановлением Правительства Российской Федерации от 15.04.2014 № 294).

Работа самого здравоохранения должна быть направлена на эффективную профилактику заболеваний, сокращение сроков восстановления утраченного здоровья людей путём широкого внедрения в медицинскую практику современных методов диагностики и лечения.

Для достижения задач, поставленных перед сферой социальной защиты населения, предстоит реализация мероприятий подпрограмм «Развитие мер социальной поддержки отдельных категорий граждан», «Модернизация и развитие социального обслуживания населения», «Совершенствование социальной поддержки семьи и детей» государственной программы Российской Федерации «Социальная поддержка граждан, государственных программ Республики Крым «Развитие здравоохранения в Республике Крым» на 2015-2017 годы и «Социальная поддержка граждан Республики Крым» на 2015-2020 годы, муниципальных программ в сфере развития системы социального обеспечения и социальной защиты населения на соответствующие годы: «Социальная защита населения муниципального образования Бахчисарайский район Республики Крым на 2015-2017 годы».

Планируется реализация мероприятий по обеспечению поддержки и социальных гарантий наиболее уязвимых групп населения, нетрудоспособных граждан и членов их семей; оказанию материальной помощи гражданам, оказавшимся в трудной жизненной ситуации; осуществлению адресной социальной поддержки населения в форме предоставления гражданам субсидий на оплату жилого помещения и коммунальных услуг с использованием системы персонифицированных социальных счетов; льготного проезда на общественном транспорте детей из многодетных семей в образовательные учреждения; условий для ресоциализации (содействия в трудоустройстве и жилищно-бытовом устройстве, медицинском сопровождении и социальном обслуживании) граждан, отбывших уголовное наказание в виде лишения свободы и прибывших по избранному месту жительства в поселение.

Кроме того, в плановом периоде будет продолжена работа по развитию социального партнёрства, главная задача которого – согласование интересов сторон на основе коллективно-договорного регулирования отношений, особое внимание будет уделено развитию социального партнёрства в малом и среднем предпринимательстве.

Культура

Из учреждений культуры в Табачненском сельском поселении функционирует сельский дом культуры со зрительным залом на 500 мест и библиотекой. Здание СДК построено в 1973 году. Обеспеченность населения клубными учреждениями составляет 139 % от нормативного уровня.

В настоящее время фонд библиотеки составляет 14,8 тыс. экземпляров. Таким образом, обеспеченность составляет 157 % от нормативной потребности.

Прогноз развития в сфере культуры предполагает создание условий для интенсивной и разнообразной культурной жизни поселения, формирование культуры чтения, поддержание на высоком уровне культурной среды сельского поселения, создание условий для творческой самореализации жителей Табачненского сельского поселения – представителей различных социальных слоёв населения и национальностей.

Для успешного развития культуры и искусства население должно иметь возможность активно реализовать право на участие в культурной жизни и пользование учреждениями культуры, свободу литературного, художественного, научного, технического и других видов творчества.

Необходимо уделить особое внимание решению следующих проблем в сфере культуры:

- недостаток кадров, имеющих специальное образование для работы в учреждениях культуры;
- неполный охват населения творческой деятельностью, необходимо увеличить рост клубных формирований, а также количество и качество предоставляемых услуг;
- недостаточно активное использование резерва неорганизованной самодеятельности, а также недостаточная пропаганда семейных ансамблей и отдельных исполнителей;
- слабая материально-техническая база учреждений культуры;
- необходимость обеспечения безопасности населения при посещении культурно-массовых мероприятий (пожарная сигнализация и т.п.);
- необходимость проведения капитального ремонта в учреждениях культуры.

Целью политики в сфере культуры и искусства является сохранение сети учреждений культуры, развитие творческого потенциала, сохранение культурного наследия, повышение нравственного уровня развития молодёжи.

Основными направлениями в решении задачи развития культуры являются:

- внедрение и распространение инновационных форм и технологий в сфере культуры;
- организация занятости и досуга детей, развитие творческих способностей ребёнка («Неделя детской книги», конкурсы, праздники, посвящённые литературным героям) работа кружков, клубов, работа с детьми-инвалидами;
- создание при библиотечно-информационной системе кабинета библиотерапии для читателей-инвалидов;
- поддержка и создание разножанровых самодеятельных коллективов, развитие гастрольной деятельности;
- обеспечение условий для получения качественного художественного образования;
- развитие системы поддержки детского и юношеского творчества;
- обеспечение условий для функционирования и развития библиотечного, музейного фондов, перевода их в электронный вид, создание условий для доступа населения к ним с использованием сети Интернет;
- открытие новых отделений в детских школах искусств, создание новых творческих коллективов, проведение новых районных мероприятий для всех возрастных категорий;
- участие одарённых детей в Международной программе «Новые имена»;
- создание и распространение культурных ценностей народов Крыма, проживающих на территории Табачненского сельского поселения;
- организация гастрольной деятельности в рамках развития сотрудничества между учреждениями культуры Бахчисарайского района и учреждениями культуры других муниципальных образований;
- поддержка развития профессионального и непрофессионального творчества, участия жителей сельского поселения в культурной деятельности, в том числе в виде проведения конкурсов и фестивалей;
- укрепление материально-технической базы учреждений культуры поселения за счёт приобретения современного светового и звукового, кино- и видеопроекторного оборудования, музыкальных инструментов для учреждений культуры;
- разработка стандартов качества оказания муниципальных услуг в культурной сфере;
- разработка стратегических направлений, определяющих сохранение и развитие историко-культурного наследия территории, развитие краеведения, восстановление памятников культуры;
- привлечение внебюджетных средств.

Расчёт потребности в объектах культурно-досугового профиля

Населённый пункт	Население, расчётный срок (2030 г.)	Учреждения клубного типа, мест			Массовые библиотеки, тыс. экз. хранения		
		Существующее кол-во	Норматив	Дефицит (-) / Избыток (+)	Существующее кол-во	Норматив	Дефицит (-) / Избыток (+)
с. Табачное	2 550	500	485	16	14,8	12,8	2,1

В связи с ветхим состоянием сельского дома культуры, Генеральным планом рекомендуется капитальный ремонт здания сельского Дома культуры с размещением в нем не менее 10 читательских мест.

С целью развития отрасли культуры и нивелирования существующих в ней на сегодняшний день проблем, в Табачненском сельском поселении реализуется государственная программа Республики Крым «Развитие культуры, архивного дела и сохранение объектов культурного наследия Республики Крым» на 2017-2020 годы и муниципальная программа «Развитие культуры в Бахчисарайском районе на 2016 год и плановый период на 2017-2018 годы».

Физическая культура и спорт

Основными направлениями развития физической культуры и спорта является: создание условий, ориентирующих граждан на здоровый образ жизни, в том числе на занятия физической культурой и спортом, увеличение количества граждан, систематически занимающихся физической культурой и спортом, создание условий для подготовки спортсменов Табачненского сельского поселения для успешных выступлений на официальных районных, республиканских, всероссийских и международных соревнованиях.

Спортивный зал площадью 342 кв. м имеется при общеобразовательной школе. Физическое состояние – нормальное. Кроме того, в Табачненском сельском поселении действует подростковый клуб, в котором есть нестандартные спортзалы для занятий настольным теннисом, гиревым спортом, бильярдом, тяжёлой атлетикой суммарной площадью 717 кв. м. Обеспеченность составляет 562 % от нормативного уровня, однако подростковый клуб находится в ветхом состоянии.

Плоскостные сооружения представлены одним необорудованным объектом при школе площадью 3 957 кв. м. Обеспеченность составляет 129 % от нормативного уровня.

На территории поселения в отрасли физкультуры и спорта отмечается недостаточность развития комплекса мер по пропаганде физической культуры и спорта как важнейшей составляющей здорового образа жизни, включающей в себя:

- определение приоритетных направлений пропаганды физической культуры, спорта и здорового образа жизни;
- поддержку проектов по развитию физической культуры и спорта в средствах массовой информации;
- оказание информационной поддержки населению в организации занятий физической культурой и спортом.

Ключевыми причинами низкого охвата населения занятиями физической культуры и спорта, является:

- недостаток объектов физической культуры и спорта для удовлетворения потребностей населения;
- дальнейший износ материально-технической базы объектов физической культуры и спорта;
- недостаток финансирования мероприятий по развитию физической культуры и спорта;

- несоответствие предложений объектов спорта и спортивных учреждений спросу и потребностям населения;
- недостаток квалифицированных специалистов;
- потеря интереса населения к спортивно-массовым мероприятиям, снижение активности населения.

Для решения указанных проблем, в целях повышения эффективности использования возможностей физической культуры и спорта, укрепления здоровья и гармоничного развития личности, воспитания патриотизма и гражданственности, улучшения качества жизни граждан России Указом Президента Российской Федерации от 24.03.2014 № 172 с 01.09.2014 введён в действие Всероссийский физкультурно-спортивный комплекс «Готов к труду и обороне» (ГТО). Одной из важнейших задач ВФСК ГТО является увеличение числа граждан, систематически занимающихся физической культурой и спортом, решение которой во многом зависит от качества и доступности спортивной инфраструктуры, использование которой будет способствовать подготовке к выполнению нормативов Комплекса ГТО.

В Перечне поручений Президента Российской Федерации В. В. Путина по итогам заседания Совета при Президенте Российской Федерации по развитию физической культуры и спорта от 24.03.2014 уделено внимание вопросу о строительстве малобюджетных спортивных площадок в пределах шаговой доступности с указанием места для его реализации в проекте федеральной целевой программы «Развитие физической культуры и спорта в Российской Федерации на 2016-2020 годы».

Реализация данного мероприятия позволит к 2018 году не только улучшить материально-техническую базу спортивных сооружений, но и обеспечить значительное улучшение здоровья граждан, увеличить количество систематически занимающихся, прежде всего среди подростков и молодёжи.

Основными направлениями в решении задач развития физической культуры и спорта:

- развитие массовой физической культуры и спорта, формирование ценностей здоровья и здорового образа жизни;
- организация проведения муниципальных официальных спортивных мероприятий с целью популяризации спорта;
- оснащение оборудованием и инвентарём физкультурно-оздоровительных объектов.
- проведение мониторинга физической подготовки и физического развития населения;
- содействие в строительстве современных спортивных объектов, в том числе и путём привлечения инвесторов к сооружению и модернизации спортивной базы,
- участие в государственных программах строительства спортсооружений;
- развитие спорта высших достижений, формирование сборных команд для участия в областных соревнованиях и соревнованиях другого уровня;
- развитие национальных видов спорта;
- увеличение возможностей участия в спортивных мероприятиях спортсменов с ограниченными возможностями.

Таблица 4.5-8

Расчёт потребности в объектах физической культуры и спорта

Населённый пункт	Население, расчёт чётный срок (2030 г.)	Плоскостные сооружения			Спортивные залы			Бассейны		
		Нормативная потребность (кв. м)	Существующие, кв. м	Дефицит (-) / Избыток (+)	Нормативная потребность (кв. м)	Существующие, кв. м	Дефицит (-) / Избыток (+)	Нормативная потребность (кв. м)	Существующие, кв. м	Дефицит (-) / Избыток (+)
с. Табачное	2550	4973	3957	-1016	306	1059	753	18	0	-18

На расчётный срок Генеральным планом рекомендуется предусмотреть реконструкцию стадиона при школе с увеличением площади плоскостного сооружения до 5,0 тыс. кв. м.

Кроме того, рекомендуется проведение капитального ремонта спортивных залов подросткового клуба и МБОУ «Табачненская средняя общеобразовательная школа», без увеличения мощности.

Для стимулирования интереса к здоровому образу жизни, укреплению здоровья жителей Табачненского сельского поселения, на его территории реализуется государственная программа Республики Крым: «Развитие физической культуры и спорта в Республике Крым» на 2015-2020 годы.

Процессы развития сферы физической культуры и спорта в Табачненском сельском поселении затрудняют основные проблемы, которые можно представить следующим образом:

- несоответствие структуры управления физической культурой и спортом требованиям федерального законодательства;
- недостаточный уровень повышения квалификации работников физической культуры организаций спортивной направленности в рамках организации методической работы;
- низкий уровень организации спортивно-массовой работы по месту жительства;
- недостаточное использование потенциала образовательных организаций в качестве центров физкультурно-спортивной жизни населения;
- недостаточное количество современных спортивных объектов для удовлетворения населения в занятиях физической культурой и спортом.

Для решения указанных проблем приоритетными направлениями развития в сфере физической культуры и спорта на среднесрочную перспективу определены:

- непрерывная модернизация нормативного правового и организационного обеспечения развития физической культуры и спорта;
- дальнейшее совершенствование информационной политики в сфере физической культуры и спорта, внедрение новых технологий пропаганды здорового образа жизни и социальной рекламы;
- организация спортивных зрелищных мероприятий в сельском поселении, обеспечение поездок спортивных команд для участия в районных и республиканских соревнованиях;
- преемственность и непрерывность в подготовке спортивного резерва;
- активное вовлечение широких масс населения в регулярное занятие физической культурой и спортом;
- развитие кадрового потенциала системы физической культуры и спорта;
- развитие сети организаций, предоставляющих физкультурно-спортивные услуги, и системы физкультурных и спортивных мероприятий для инвалидов и лиц с ограниченными возможностями здоровья;
- расширение и повышение качества услуг;
- развитие материально-технической базы физической культуры и спорта, в том числе строительство, ремонт и реконструкция объектов физкультурно-спортивного назначения.

В целях содействия социальной самореализации и патриотического воспитания молодёжи, обеспечения улучшения состояния здоровья молодого поколения, создания условий для развития массовой культуры и спорта, предупреждения правонарушений необходимо решение задач:

- активизация работы с талантливой молодёжью путём создания открытой общественной системы поддержки талантливой молодёжи;
- создание условий для закрепления молодёжи на земле через комплекс мер поддержки;
- вовлечение молодёжи в предпринимательскую деятельность, оказание юридической и методической помощи;
- совершенствование методов организации досуга молодёжи;
- усиление профилактики социально-значимых заболеваний среди молодёжи;
- создание возможностей дистанционного обучения молодёжи.

В среднесрочной перспективе политика в сфере развития физкультуры и спорта будет направлена на пропаганду здорового образа жизни, обеспечение условий для занятий физической культурой и спортом всех категорий граждан.

Сфера бытового обслуживания и торговли

Потребительский рынок сегодня – это существенная часть экономики, затрагивающая интересы всего населения. Рациональная организация торгового обслуживания, оптимальное размещение предприятий торговли обеспечивает экономический эффект в сфере производства и потребления.

Торговая площадь существующих магазинов Табачненского сельского поселения в сумме составляет 1244 кв. м, что соответствует 264 % нормативной потребности. На сегодняшний день предприятия бытового обслуживания в Табачненском сельском поселении отсутствуют.

Таблица 4.5-9

Потребительский рынок в Табачненском сельском поселении

Населённый пункт	Магазины		
	Кол-во	Площадь, кв. м	Работающих
с. Табачное	5	1244	13

Основными, приоритетными направлениями развития малого бизнеса являются:

- оказание информационной и консультативной поддержки предпринимательства;
- развитие инфраструктуры поддержки малого предпринимательства;
- обучение и подготовка кадров в сфере малого предпринимательства;
- обеспечение социальной защиты и безопасности в сфере малого предпринимательства;
- использование муниципального имущества для развития малого и среднего предпринимательства.

Основные мероприятия развития малого и среднего бизнеса являются:

- формирование благоприятной внешней среды для развития малого бизнеса, информационно-консультативная поддержка субъектов малого и среднего предпринимательства
- информационно-методическое обеспечение организаций, образующих инфраструктуру поддержки субъектов малого и среднего предпринимательства, общественных организаций и субъектов малого и среднего предпринимательства по вопросам поддержки и развития малого и среднего предпринимательства путём проведения работ по подготовке и изданию информационно-справочных пособий, сборников и брошюр, освещающих различные аспекты предпринимательской деятельности в средствах массовой информации;
- предоставление в аренду муниципального имущества для развития малого и среднего предпринимательства;
- содействие в решении вопроса о предоставлении земельных участков под строительство новых объектов потребительского рынка;
- проведение конкурсов, семинаров тренингов, круглых столов и иных мероприятий с субъектами малого и среднего предпринимательства.

Целью развития потребительского рынка является удовлетворение покупательского спроса населения в качественных товарах и услугах.

Основные мероприятия по развитию потребительского рынка:

- мониторинг развития потребительского рынка; пути развития исходя из уровня потребления основных продуктов питания, непродовольственных товаров, бытовых и платных услуг;
- организация и проведение ярмарок, конкурсов, выставок-продаж;

- разработка и утверждение схемы размещения нестационарных торговых объектов на территории Табачненского сельского поселения;
- организация работы по размещению наружной рекламы и информации, подготовка и выдача разрешения на установку рекламных конструкций.

Экономический эффект от деятельности малого и среднего бизнеса оценивается с точки зрения вклада в валовой продукт и увеличения уплаченных субъектами малого и среднего предпринимательства налогов в местные бюджеты.

Основными направлениями в решении задач повышения качества торгового обслуживания в Табачненском сельском поселении являются:

- разработка механизмов рационального размещения организаций потребительского рынка на территории поселения;
- создание инвестиционной привлекательности организаций потребительского рынка;
- развитие рыночной инфраструктуры потребительского рынка;
- организация ярмарочной торговли на основе межмуниципального сотрудничества;
- организация придорожной инфраструктуры вдоль внутрирайонных автодорог;
- активное противодействие теневому обороту в сфере потребительского рынка путём согласованных действий с различными структурами.

Для расширения спектра бытовых услуг возможно создание многофункциональных центров бытовых услуг – комплексные пункты оказания бытовых услуг. Их функционирование предполагается в двух вариантах: создание при муниципальной поддержке (предоставление на льготных условиях муниципальной собственности) предприятий бытовых услуг, оснащённых современным технологическим оборудованием: прачечным, швейным, парикмахерским, для химчистки, ремонта бытовой техники, ремонта обуви и т.п. При отсутствии необходимых помещений возможна организация на муниципальной территории единого приёмного пункта, где будет осуществляться оформление заказов на оказание бытовых услуг. Осуществление самих работ будет осуществляться «на дому» по договорам с частными предпринимателями.

Для эффективной работы данной системы необходимо обеспечить специальным оборудованием частных предпринимателей, определить возможность доставки заказов до пункта приёма. Данная организация предполагает возможность вовлечения в данную деятельность многодетных матерей, пенсионеров, женщин, находящихся в отпуске по уходу за ребёнком, т.е. усилить возможности декларируемой в районе системы «самозанятости».

Помимо прочего единые приёмные пункты могут использоваться для оказания бытовых услуг населению приглашёнными специалистами с других территорий на определённый срок.

Улучшение качества услуг общественного питания предполагает расширение общедоступной сети, создание кафе быстрого питания и кулинарий (на первом этапе – на площадях действующих торговых точек), специализированных кафе национальной кухни (что особенно актуально при развитии туристического кластера), превращение предприятий общественного питания в центры культурно-досуговой жизни.

Таблица 4.5-10

Расчёт потребности в объектах торговли, общественного питания и бытового обслуживания

Населённый пункт	Население, расчётный срок (2030 г.)	Торговые объекты, кв. м торговой площади			Предприятия общественного питания, посетительских мест			Предприятия бытового обслуживания, раб. мест		
		Существующее кол-во	Норматив	Дефицит (-) / Избыток (+)	Существующее кол-во	Норматив	Дефицит (-) / Избыток (+)	Существующее кол-во	Норматив	Дефицит (-) / Избыток (+)
с. Табачное	2 550	1 244	765	479	0	102	-102	0	23	-23

Перспективное развитие сети коммерческих предприятий обслуживания населения (торговля, общественное питание, бытовое обслуживание) как по объёмным, так и по структурным показателям полностью будет происходить в соответствии с требованиями рынка.

Размещение крупных и средних объектов будет происходить преимущественно в общественном центре. Рекомендуются дальнейшее совершенствование и развитие системы социально-бытового обслуживания.

Генеральным планом рекомендуется строительство общественного комплекса, который включает в себя разнопрофильные предприятия бытового обслуживания (парикмахерская, ремонтные мастерские, прачечные и т.п.).

В Табачненском сельском поселении имеется отделение почтовой связи. Площадь здания 170 кв. м, физическое состояние – нормальное (износ 30 %).

Кредитно-финансовые учреждения в поселении отсутствуют.

В с. Табачное имеется участковый пункт полиции, где работает 1 участковый полицейский, что полностью удовлетворяет нормативам (1 участковый в сельской местности на 3-3,5 тыс. человек). Однако данный объект находится во встроенном помещении ветхого здания.

Из прочих объектов, Генеральным планом рекомендуется размещение отделения банка в с. Табачное на первую очередь. А также капитальный ремонт существующего участкового пункта полиции.

Согласно Методическим рекомендациям органам местного самоуправления по реализации Федерального закона от 06.10.2003 № 131-ФЗ «Об общих принципах местного самоуправления в Российской Федерации» в области гражданской обороны, защиты населения и территорий от чрезвычайных ситуаций, обеспечения пожарной безопасности и безопасности людей на водных объектах, утверждённых МЧС России: размещение пожарных депо на территориях сельских поселений определяется исходя из условия, что время прибытия первого подразделения к месту вызова не должно превышать 20 мин. В связи с тем, что расстояние до с. Табачное от Бахчисарая составляет около 28 км, а время в пути может составить для пожарной машины более 20 мин, Генеральным планом рекомендуется строительство пожарного депо V типа на 1 автомобиль с автолестницей в с. Табачное.

4.6 Развитие туризма, лечебно-оздоровительная деятельность

Историко-культурный каркас Бахчисарайского района формируется как сложившаяся на протяжении веков система памятников истории и культуры, неразрывно связанная с уникальными природными и антропогенными ландшафтами.

Сформированный комплекс историко-культурного и природного наследия с обеспечением развития на его базе, в частности, культурно-познавательного туризма, начинает восприниматься как особый и чрезвычайно значимый социально-экономический ресурс для развития экономики в регионе.

В настоящее время развитие отрасли туризма и рекреации в Бахчисарайском районе не соответствует имеющемуся потенциалу. Инфраструктура туризма и отдыха представлена фрагментарно. На территории Табачненского сельского поселения туристические маршруты не проходят.

Схема территориального планирования Бахчисарайского района в перспективе рассматривает рекреационно-туристическую отрасль региона как одно из профильных направлений экономики.

Согласно Стратегии социально-экономического развития Республики Крым до 2030 года приоритетной и перспективной специализацией Бахчисарайского муниципального района в туристско-рекреационном комплексе являются спортивный (горный, велосипедный, пеший), культурно-познавательный, этнографический, винный, экстремальный (джампинг, скалолазание, спелеотуризм), религиозный, экологический, сельский туризм. Часть из этих направлений можно реализовывать и в Табачненском сельском поселении – велосипедный, этнографический, экологический, сельский, археологический туризм (участие в санкционированных археологических раскопках).

В первую очередь развитие туристско-рекреационного комплекса поселения должно базироваться на обеспечении использования туристическо-рекреационного потенциала:

- активизация использования культурного, этнического, ландшафтного потенциалов поселения, создание условий для сохранения и возрождения объектов природного наследия, развития культуры рекреационных центров;
- развитие специализированных видов туризма и зимних видов отдыха;
- обеспечение планомерного развития рекреационного комплекса и инфраструктуры поселения;
- восстановление этнокультурной среды, восстановление и бережение традиционного образа жизни местного населения, его культуры и этнографических особенностей как перспективного объекта, привлекательного для туристов.

Схемой территориального планирования для развития сферы туризма и рекреации на территории Бахчисарайского района предлагается мероприятия, которые целесообразно реализовать и в поселении:

- строительство объектов размещения и обслуживания туристов (гостиниц, баз отдыха, кемпингов);
- развитие фестивального туризма, организация выпуска сувенирной продукции.

Расположение поселения вдоль прохождения автодороги общего пользования межмуниципального значения «Береговое – Бахчисарай» (Н-018) и автодороги общего пользования регионального значения «Саки – Орловка» (К-009) создаёт хорошие условия для развития строительства кемпингов и мини-гостиниц, объектов придорожного сервиса.

Развитие туристско-рекреационной сферы на территории Табачненского сельского поселения сгладит проявление сезонности крымского туризма, послужит освоению менее рекреационно-загруженных территорий, отчасти решит проблемы занятости населения.

4.7 Инвестиционные проекты

Регион имеет большую инвестиционную привлекательность для возрождения садоводства, виноградарства и выращивания овощей на закрытом грунте, для развития коневодства, овцеводства, свиноводства и разведения КРС.

Табачненское сельское поселение привлекательно своей уникальной, практически нетронутой производством природой, природными ресурсами, обладает потенциалом для развития туризма, сельского хозяйства и перерабатывающей промышленности.

Основная часть территории муниципального образования представляет собой сельскохозяйственные угодья, преимущественно занятые зерновыми и техническими культурами, в меньшей степени: многолетними насаждениями (сады и виноградники) и пастбищами. Основой отраслью экономики Табачненского сельского поселения является пищевая промышленность, которая представлена предприятием ЧП «Стевия», а также производство и переработка сельскохозяйственной продукции, включая животноводство.

Дальнейшее развитие поселения, в том числе территориально-планировочное, предусматривает включение в его структуру крупных инвестиционных проектов и площадок. На территории поселения выделена одна такая площадка перспективного развития АПК: территория недействующего склада ядохимикатов, 1,3 га, для размещения сельскохозяйственных объектов не выше IV-V класса опасности.

С целью развития виноградарства на территории поселения реализуется инвестиционный проект ООО «Жемчужина» на землях ГУП РК «Аграрная Компания «Магарач» (с. Вилино, с. Табачное, с. Отрадное) ориентировочной общей площадью 3406 га. Замена устаревших и посадка новых виноградников на площади 350 га.

В связи с сокращением объёмов добычи рыбы в естественных водоёмах приоритетное направление в районе приобретает развитие аквакультуры – выращивание рыбы в полностью или частично контролируемых условиях. Основными направлениями развития рыбохозяйственной отрасли станут увеличение объёмов производства традиционных пород прудовой рыбы и продуктов её переработки.

5. Обоснование выбранного варианта размещения объектов местного значения поселения

5.1 Границы населённых пунктов

Проектом предложено расширение границ села Табачное. Новые границы установлены в соответствии с поставленными на кадастровый учет земельными участками и планируемыми функциональными зонами населенных пунктов.

Граница села расширяется в южном направлении и включает в себя свободные территории для развития жилой застройки. Всего проектная площадь территории села Табачное составит 121,68 га, в том числе уменьшение на 15,82 га.

Таблица 5.1-1

Перечень земельных участков, которые включаются в границы населенных пунктов

№ пп	Населенный пункт	Кадастровый номер включаемого (исключаемого) земельного участка	Существующая категория, использование участка	Планируемое использование участка
1	с.Табачное	включение земельного участка 90:01:160201:34	земли населённых пунктов, для индивидуального жилищного строительства	земли населённых пунктов, для индивидуального жилищного строительства
		включение земельного участка 90:01:160201:29	земли населённых пунктов, для индивидуального жилищного использования	земли населённых пунктов, для индивидуального жилищного строительства
		включение земельного участка 90:01:160201:28	земли населённых пунктов, для индивидуального жилищного строительства	земли населённых пунктов, для индивидуального жилищного строительства
		включение земельного участка 90:01:160201:31	земли населённых пунктов, для индивидуального жилищного строительства	земли населённых пунктов, для индивидуального жилищного строительства
		включение земельного участка 90:01:160201:30	земли населённых пунктов, для индивидуального жилищного строительства	земли населённых пунктов, для индивидуального жилищного строительства
		включение земельного участка 90:01:000000:3217	земли населённых пунктов, для индивидуального жилищного строительства	земли населённых пунктов, для индивидуального жилищного строительства
		включение земельного участка 90:01:160201:23	земли населённых пунктов, для индивидуального жилищного строительства	земли населённых пунктов, для индивидуального жилищного строительства
		включение земельного участка 90:01:160201:25	земли населённых пунктов, религиозное использование	земли населённых пунктов, для использования по назначению
		включение земельного участка 90:01:160201:33	земли населённых пунктов, ритуальная деятельность	земли населённых пунктов, для использования по назначению
		включение земельного участка	земли населённых пунктов, ритуальная деятельность	земли населённых пунктов, для исполь-

	90:01:160201:32	ность	зования по назначению
	исключение частей земельного участка 90:01:000000:798	земли сельскохозяйственного назначения, научное обеспечение сельского хозяйства, садоводство	земли сельскохозяйственного назначения, для использования по назначению

5.2 Планировочная организация и зонирование территории

Границы функциональных зон⁴ определены с учётом границы муниципального образования и границы села Табачное (существующей и проектируемой), естественными границами природных объектов, границами земельных участков. Территории общего пользования, занятые внутриквартальными проездами, коммунальными зонами небольшими по площади, линейными водоёмами и другими незначительными по размерам объектами входят в состав различных функциональных зон и отдельно не выделяются.

На карте зонирования территории Табачненского сельского поселения выделены следующие функциональные зоны:

- жилая зона;
- общественно-деловая зона;
- зона рекреационного назначения;
- зона инженерной и транспортной инфраструктуры;
- зона сельскохозяйственного использования;
- зона производственного использования и коммунально-складского назначения;
- зона специального назначения;
- зона иного назначения.

Баланс функциональных зон территории составлен на основе картографического материала, разработанного в составе графических материалов проекта генерального плана. Этот баланс даёт ориентировочное представление о перспективном использовании территории.

Таблица 5.2-1

Баланс функциональных зон муниципального образования Табачненское сельское поселение

№ п/п	Наименование	Площадь, га	%
	Площадь МО Табачненское сельское поселение	2322,0	100
1	Жилая зона: <i>- индивидуальной и малоэтажной застройки</i>	73,0	3,15
2	Общественно-деловая зона	18,64	0,8
3	Зона рекреационного назначения, в том числе: <i>- естественных природных ландшафтов</i> <i>- объектов отдыха и рекреации, озеленения общего пользования</i>	34,65 24,51 10,14	1,5 1,0 0,5
4	Зона инженерной и транспортной инфраструктуры, в том числе: <i>- транспортная инфраструктура</i> <i>- инженерная инфраструктура</i>	54,55 50,08 4,47	2,35 2,2 0,15
5	Зона сельскохозяйственного использования, в том числе:	2122,71	91,4

⁴ Функциональная зона – территориальная зона с ясно выраженной преобладающей функцией её градостроительного использования – например, селитебная зона, производственная зона, коммунально-складская зона и др.

№ п/п	Наименование	Площадь, га	%
	- зона сельскохозяйственного использования	2092,49	89,7
	- зона сельскохозяйственного производства	30,22	1,3
6	Зона производственного использования: - зона производственного использования и коммунально-складского назначения	7,12	0,3
7	Зона специального назначения: - объектов специального назначения (кладбища, полигон ТКО в переходный период)	6,9	0,3
8	Зона иного назначения: - зона санитарно-защитного озеленения	4,43	0,2

5.3 Размещение объектов обслуживания населения

Согласно экономическому расчету в селе Табачное имеется недостаток в различных объектах социально-бытового назначения. Проектом предлагается восполнить недостающие мощности соцкультбыта путем размещения требуемых объектов на территории села.

В с. Табачное Генеральным планом предусмотрено:

- проведение капитального ремонта существующей школы;
- проведение капитального ремонта существующего МБДОУ «Детский сад «Солнышко»;
- проведение капитального ремонта с реконструкцией Табачненской амбулатории общей практики семейной медицины с увеличением мощности до 45 посещений в смену и размещением в ней 30 коек дневного стационара;
- снос существующего здания сельского Дома культуры и строительство нового Дома культуры с библиотекой в с. Табачное мощностью 485 мест, с существующим фондом библиотеки и размещением в ней не менее 10 читательских мест;
- на расчётный срок рекомендуется предусмотреть реконструкцию стадиона при школе с увеличением площади плоскостного сооружения до 5,0 тыс. кв. м;
- проведение капитального ремонта спортивных залов подросткового клуба и МБОУ «Табачненская средняя общеобразовательная школа», без увеличения мощности;
- строительство общественного комплекса, который включает в себя разнопрофильные предприятия бытового обслуживания (парикмахерская, ремонтные мастерские, прачечные и т.п.);
- размещение отделения банка в с. Табачное на первую очередь;
- капитальный ремонт существующего участкового пункта полиции.

5.4 Рекреация и туризм

Схема территориального планирования Бахчисарайского района в перспективе рассматривает рекреационно-туристическую отрасль региона как одно из профильных направлений экономики.

Согласно Стратегии социально-экономического развития Республики Крым до 2030 года приоритетной и перспективной специализацией Бахчисарайского муниципального района в туристско-рекреационном комплексе являются спортивный (горный, велосипедный, пеший), культурно-познавательный, этнографический, винный, экстремальный (джампинг, скалолазание, спелеотуризм), религиозный, экологический, сельский туризм. Часть из этих направлений можно реализовывать и в Табачненском сельском поселении – велосипедный, этнографический, экологический, сельский, археологический туризм (участие в санкционированных археологических раскопках).

Расположение поселения вдоль прохождения автодороги общего пользования межмуниципального значения «Береговое – Бахчисарай» (Н-018) и автодороги общего пользования ре-

гионального значения «Саки – Орловка» (К-009) создаёт хорошие условия для развития строительства кемпингов и мини-гостиниц, объектов придорожного сервиса.

Развитие туристско-рекреационной сферы на территории Табачненского сельского поселения сгладит проявление сезонности крымского туризма, послужит освоению менее рекреационно-загруженных территорий, отчасти решит проблемы занятости населения.

В границах населенных пунктов в настоящее время расположено 4,62 га территории, предназначенной для размещения зеленых насаждений общего пользования. Проектом увеличение площади до 10,5 га, благоустройство указанной территории с созданием скверов, игровых детских и спортивных площадок, размещением плоскостных спортивных сооружений и ленточных элементов озеленения (бульвары, аллеи). Предусмотрено озеленение санитарно-защитных зон предприятий площадью 4,5 га.

Обеспеченность зелеными насаждениями общего пользования составит 58,8 кв.м на 1 человека.

5.5 Оценка возможного влияния планируемых для размещения объектов местного значения на комплексное развитие территории

Проект генерального плана Табачненского сельского поселения направлен в первую очередь на улучшение качества жизни и среды обитания населения. При этом решаются задачи градостроительного, экономического, социального, экологического плана.

Улучшение транспортных связей повышает доступность различных функциональных зон для населения. Дает возможность комплексного развития территории, при котором максимально учитываются потребности жителей.

Реконструкция существующих и размещение новых производств позволяет создать новые рабочие места, расширить самозанятость населения, обеспечить рост заработной платы за счет реализации инвестиционных проектов.

Качественное и разнообразное жилищное строительство решает вопросы обеспечения разных групп населения собственной квартирой, домом.

Строительство необходимых объектов социального и культурно-бытового обслуживания создает полноценную, функционально наполненную среду.

При размещении различных площадок обязательно учитываются природные факторы, необходимость максимального сохранения озелененных ландшафтов, а по возможности и создание новых озелененных территорий.

Предложения по ликвидации несанкционированных свалок мусора позволяют улучшить экологическое состояние территории сельского поселения.

Согласно «Территориальной схеме обращения с отходами, в том числе с твердыми коммунальными отходами, Республики Крым» утвержденной Постановлением Совета министров Республики Крым от 12.01.2017 № 1 все несанкционированные места размещения ТКО на территории Бахчисарайского района подлежат закрытию и рекультивации.

Данной схемой предусмотрена эксплуатация полигона ТКО с. Табачное как объекта размещения отходов переходного периода до строительства новых объектов размещения отходов; вместе с тем, в настоящее время, в соответствии с постановлением администрации Бахчисарайского района, полигон ТКО с. Табачное не эксплуатируется. Модернизация и обустройство полигона ТКО не предусмотрено.

Предложения по развитию туристско-рекреационной сферы на территории поселения позволят сгладить проявление сезонности крымского туризма, послужат освоению менее рекреационно-загруженных территорий, отчасти решат проблемы занятости населения.

В то же время размещение различных производственных и инженерных объектов накладывает определенные ограничения на использование территорий (зоны с особыми условиями использования территорий).

5.6 Характеристики зоны с особыми условиями использования территории, установление которых требуется в связи с размещением объектов местного значения

Характеристики зон с особыми условиями использования территории существующих объектов отражены в разделе 1.7.

Сведения о планируемых объектах на территории Табачненского сельского поселения и с. Табачное и их санитарно-защитных зонах, а также санитарных разрывах представлены в таблицах 5.6-1

Таблица 5.6-1

Санитарно-защитные зоны планируемых объектов в Табачненском сельском поселении

Объект	Размер санитарно-защитной зоны (санитарного разрыва), м	Нормативный документ
Проектируемое сельское кладбище	50	СанПиН 2.2.1/2.1.1.1200-03 ч. 7.1.12
Развитие тепличного комплекса на территории ЧП «Стевия»	100	СанПиН 2.2.1/2.1.1.1200-03 ч. 7.1.12

5.7 Сведения о видах, назначении и наименованиях планируемых для размещения объектов местного и регионального значения, их основные характеристики, их местоположение, а также характеристики зон с особыми условиями использования территорий в случае, если установление таких зон требуется в связи с размещением данных объектов

В таблице 5.7-1 сведены все мероприятия с разбивкой по направлениям (отраслям), срок реализации – до 2030 года

Перечень объектов местного и регионального значения

Таблица 5.7-1

№ п/п	Наименование объекта	Местоположение	Параметры объекта	Характеристика зоны объекта с ОУИТ	Функциональная зона	Этап территориального планирования
1 Объекты образования						
1.1	МКДОУ "Д/С "Солнышко" (капитальный ремонт)	с. Табачное	без увеличения мощности	Не устанавливается	Общественно-деловая зона	Расчетный срок
1.2	МБОУ «Табачновская средняя общеобразовательная школа» (капитальный ремонт)	с. Табачное	без увеличения мощности	Не устанавливается	Общественно-деловая зона	Расчетный срок
2 Объекты физической культуры и спорта						
2.1	Площадка для спортивных игр, Спортплощадка общей физической подготовки, Футбольная площадка школы (реконструкция)	с.Табачное	432 кв.м, 150 кв.м, 3375 кв.м	Не устанавливается	общественно-деловая зона	Первая очередь
3 Объекты культуры						
3.1	Сельский Дом культуры (капитальный ремонт)	с. Табачное	без увеличения мощности	Не устанавливается	Общественно-деловая зона	Расчетный срок
3.2	Библиотека (капитальный ремонт)	с. Табачное	с размещением не менее 10 читательских мест	Не устанавливается	Общественно-деловая зона	Расчетный срок
4 Объекты здравоохранения						
4.1	Реконструкция Табачновской врачебной амбулатории	с.Табачное	30 посещений в смену	Не устанавливается	общественно-деловая зона	Первая очередь
5 Объекты инженерной инфраструктуры						

№ п/п	Наименование объекта	Местоположение	Параметры объекта	Характеристика зоны объекта с ОУИТ	Функциональная зона	Этап территориального планирования
5.1	Скважина (реконструкция)	с. Табачное	2 шт	Первый пояс-50м	Зона инженерной инфраструктуры	Расчетный срок
5.2	Оборудование скважин комплексом водоочистных сооружений	с. Табачное	2 шт	Первый пояс-50м	Зона инженерной инфраструктуры	Расчетный срок
5.3	Канализационные очистные сооружения (реконструкция)	с. Табачное	1 шт	Санитарно-защитная зона-150 м	Зона инженерной инфраструктуры	Расчетный срок
5.4	Канализационные насосные станции (реконструкция)	с. Табачное	2 шт	Санитарно-защитная зона-30 м	Зона инженерной инфраструктуры	Расчетный срок
5.5	Строительство трансформаторной подстанции (ТП10/0,4 кВ)	с. Табачное	1 шт	Охранная зона-15 м	Зона инженерной инфраструктуры	Расчетный срок
6 Объекты транспортной инфраструктуры						
6.1	Реконструкция и строительство автодороги Саки - Орловка	Табачненское СП	Ориентировочная протяженность (км) - 39,2	Придорожная полоса в соответствии с ФЗ от 08.11.2007 № 257-ФЗ	зона инженерно-транспортной инфраструктуры	Первая очередь
6.2	Реконструкция и строительство автодороги Береговое - Бахчисарай	Табачненское СП	26,4 км	Придорожная полоса в соответствии с ФЗ от 08.11.2007 № 257-ФЗ	зона инженерно-транспортной инфраструктуры	Первая очередь
6.3	Автомобильные дороги местного значения (реконструкция)	Табачненское СП	организация твердого покрытия 0,8 км	Не устанавливается	Зона инженерной и транспортной инфраструктуры	Расчётный срок
7 Объекты в области обращения с отходами производства и потребления						
7.1	Ликвидация полигона ТКО	Табачненское СП	Рекультивация территории	Не устанавливается	Зона специального назначения	Первая очередь

№ п/п	Наименование объекта	Местоположение	Параметры объекта	Характеристика зоны объекта с ОУИТ	Функциональная зона	Этап территори- ального планиро- вания
	8 Объекты в области предупреждения чрезвычайных ситуаций природного и техногенного характера, стихийных бедствий, эпидемий и ликвидации их последствий					
8.1	Пожарное депо (строительство)	с. Табачное	Территория пожар- ного депо должна иметь два въезда (выезда)	Определяется проектом сани- тарно-защитной зоны объекта	зона инженерно- транспортной инфра- структуры	Расчётный срок

Примечание: Санитарно-защитные зоны установлены в соответствии с СанПиН 2.2.1/2.1.1.1200-03 «Санитарно-защитные зоны и санитарная классификация предприятий, сооружений и иных объектов»

6. Современное состояние и развитие объектов транспортной инфраструктуры

6.1 Воздушный транспорт

На территории Табачненского сельского поселения воздушный транспорт отсутствует. Ближайшие аэропорты – это аэропорт города Симферополь и аэропорт «Бельбек» города Севастополь.

6.2 Морской транспорт

Морской транспорт отсутствует на территории Табачненского сельского поселения. Ближайший порт в городе Севастополь.

6.3 Железнодорожный транспорт

Железнодорожный транспорт отсутствует на территории Табачненского сельского поселения.

6.4 Автомобильный транспорт

По территории Табачненского сельского поселения проходят автодороги регионального значения, обеспечивающие транспортную связь с населенными пунктами Бахчисарайского района.

Основными транспортными осями поселения являются автодорога регионального значения 35К-009 «Саки – Орловка» и автодорога межмуниципального значения 35Н-018 «Береговое – Бахчисарай».

В соответствии со Схемой территориального планирования Российской Федерации применительно к территориям Республики Крым и г. Севастополя в отношении областей федерального транспорта (железнодорожного, воздушного, морского, внутреннего водного, трубопроводного транспорта), автомобильных дорог федерального значения, энергетики, высшего образования и здравоохранения, утвержденной распоряжением Правительства Российской Федерации от 08.10.2015 № 2004-р, автомобильная дорога общего пользования А-255 Севастополь - Саки с подъездом к аэропорту Бельбек (35К-009) подлежит реконструкции.

Перечень и протяженность автомобильных дорог регионального, межмуниципального значения в границах Табачненского сельского поселения представлен в таблице 6.4-1.

Таблица 6.4-1

Перечень автомобильных дорог Табачненского сельского поселения

№ п/п	Наименование дорог	Протяженность (в границах по- селения), км	в том числе		
			асфальто- бетонное	переходное	грунтовое
Автодороги регионального значения					
1	35К-009 «Саки – Орловка»	4,8	4,8	-	-
Автодороги межмуниципального значения					
2	35Н-018 «Береговое – Бах- чисарай»	4,4	4,4		
	Всего	9,2	9,2	-	-

6.5 Трубопроводный транспорт

Таблица 6.5-1

Действующие магистральные газопроводы Федерального значения

№ п/п	Транспортируемое вещество	Маршрут транспортировки	Диаметр трубопровода, мм.	Протяженность газопровода в субъекте РФ, км.	Проектное давление, МПа
1	Природный газ	МГ «Передовое-Севастополь»	426	Два участка: 5,4+0,3. Общая протяжённость 5,7	5,4

7. Современное состояние и развитие объектов инженерной инфраструктуры

7.1 Водоснабжение

Существующее положение

Водоснабжение Табачненского поселения осуществляется от подземных скважинных водозаборов.

Протяженность водопроводных сетей составляет 8,73 км.

Состав существующей системы водоснабжения с. Табачное:

- 1) Скважина Артезианская №1 Глубина 110м Табачное шт. 1;
- 2) Насос глубинный ЭЦВ 8-25-110 Табачное шт. 1;
- 3) Насос глубинный ЭЦВ 8-25-110 Табачное шт. 1;
- 4) Скважина Артезианская №2 Глубина 100м Табачное шт. 1;
- 5) Башня Рожновского, металлическая. Объемом -116 м³ Табачное шт. 1.

Основными проблемами системы водоснабжения являются высокий физический и моральный износ водопроводных сетей и сооружений. Распределительные сети фактически отработали свой ресурс, в связи с этим более 35% воды питьевого качества теряется при ее транспортировке к потребителям.

Проектные решения

На сегодняшний день для решения проблемы обеспечения гарантированной подачи воды нормативного качества в требуемом объеме, требуется реализация государственной политики:

- по развитию и реконструкции систем централизованного водоснабжения;
- охраны источников питьевого водоснабжения;
- доведение качества питьевой воды до требований российских нормативов;
- нормативно-правовое обеспечение в сфере питьевого водоснабжения;
- разработки и внедрения научно-исследовательских и конструкторских разработок с использованием современных материалов, технологий, оборудования и приборов.

Техническое перевооружение систем водоснабжения позволит:

- осуществить реализацию государственной политики в сфере питьевой воды и питьевого водоснабжения;
- повысить уровень качества услуг по водоснабжению;
- обеспечить круглосуточную подачу потребителям воды гарантированного качества;
- увеличить процент охвата населения централизованным водоснабжением;
- ликвидировать дефицит воды;
- повысить надежность систем водоснабжения, сократить аварийность на распределительных сетях.

Проектом принято на расчетный срок обеспечение централизованным водоснабжением всех потребителей воды на территории Табачненского сельского поселения.

Мероприятия по развитию системы водоснабжения:

- 1) реконструкция и расширение системы водоснабжения;

- 2) создание системы диспетчеризации и автоматического управления;
- 3) замена ветхих сетей водоснабжения;
- 4) замена сетей и оборудования на объектах водоснабжения, отслуживших назначенный срок эксплуатации (выработавших ресурс, определенный заводом-изготовителем);
- 5) замена аварийных сетей и объектов водоснабжения с использованием современных, надежных, энергоэффективных и экологических материалов и оборудования;
- 6) регулярная промывка сетей водоснабжения обеззараживающими средствами с выполнением обязательных требований безопасности;
- 7) утепление объектов водоснабжения для уменьшения тепловых потерь энергоэффективными изоляционными материалами;
- 8) замена неэффективного оборудования на современные энергоэффективные аналоги в том числе замена насосного оборудования на более экономичные аналоги с частотно-регулируемым приводом;
- 9) выполнение работ по оптимизации конфигурации и характеристик сетей и объектов водоснабжения (кольцевание тупиковых участков, увеличение диаметров трубопроводов для обеспечения потребностей потребителей, установка дополнительных колодцев для обеспечения возможности перекрытия участков магистральных трубопроводов и промывки тупиковых участков и т.п.).
- 10) Реконструкция существующих скважин с установкой водоочистного оборудования.

Расчет водопотребления

Централизованная система водоснабжения населенных пунктов должна обеспечивать хозяйственно-питьевое водопотребление в жилых и общественных зданиях, нужды коммунально-бытовых предприятий, нужды местной промышленности, нужды пожаротушения, собственные нужды станций водоподготовки.

Нормы водопотребления приняты по СП 31.13330.2012 «Водоснабжение. Наружные сети и сооружения» и СП 30.13330.2012 «Внутренний водопровод и канализация зданий», а также согласно рекомендациям местных нормативов градостроительного проектирования.

В нормах учтены расходы воды на хозяйственно-питьевые нужды населения, нужды местной промышленности, нерациональный расход.

Удельное среднесуточное (за год) водопотребление на хозяйственно-питьевые нужды населения принято в сутки максимального водопотребления для сельских населенных пунктов – 170 л/сутки на человека.

При расчете общего водопотребления населенного пункта, в связи с отсутствием данных и стадией проектирования, учтено примечание 3, таблицы 1, СП 31.13330.2012 - количество воды на неучтенные расходы принято дополнительно в процентном отношении от суммарного расхода воды на хозяйственно-питьевые нужды населенного пункта.

В связи с отсутствием данных о площадях по видам благоустройства, учтено примечание 1, таблицы 3, СП 31.13330.2012 - удельное среднесуточное за поливочный сезон потребление воды на поливку в расчете на одного жителя принято 90 л/сут с учетом климатических условий, мощности источника водоснабжения, степени благоустройства населенного пункта. Количество поливов принято 1 раз в сутки.

Расчетный (средний за год) суточный расход воды на хозяйственно-питьевые нужды в населенном пункте определен в соответствии с п.5.2. СП 31.13330.2012. Расчетный расход воды в сутки наибольшего водопотребления определен при коэффициенте суточной неравномерности $K_{сут.мах}=1,2$.

Пожаротушение предусматривается из пожарных гидрантов, установленных на наружных водопроводных сетях.

Расходы воды на пожаротушение

Для организации пожаротушения предусматривается пожарный водопровод низкого давления, объединенный с хозяйственно-питьевым водопроводом.

Расход воды на наружное пожаротушение (на один пожар) и количество одновременных пожаров в населённом пункте принимается в соответствии с СП 8.13130.2009 «Системы про-

тивопожарной защиты. Источники наружного противопожарного водоснабжения. Требования пожарной безопасности» [табл. №1] и СП 10.13130.2009 «Системы противопожарной защиты. Внутренний противопожарный водопровод. Требования пожарной безопасности».

В системе водоснабжения предусмотрена установка пожарных гидрантов. Расстояние между ними определяется расчетом, учитывающим суммарный расход воды на пожаротушение и пропускную способность устанавливаемых гидрантов.

Пожарный запас воды хранится в резервуарах чистой воды и в баках водонапорных башен.

Зоны санитарной охраны

Зона источника водоснабжения в месте забора воды должна состоять из трех поясов: первого - строгого режима, второго и третьего - режимов ограничения.

Согласно СНиП 2.04.02-84* границы первого пояса зоны подземного источника водоснабжения должны устанавливаться от одиночного водозабора (скважина, шахтный колодец, каптаж) или от крайних водозаборных сооружений группового водозабора на расстояниях:

- 30 м при использовании защищенных подземных вод;
- 50 м при использовании недостаточно защищенных подземных вод.

Границы второго пояса зоны подземного источника водоснабжения устанавливаются расчетом, учитывающим время продвижения микробного загрязнения воды до водозабора, принимаемое в зависимости от климатических районов и защищенности подземных вод от 100 до 400 сут.

Граница третьего пояса зоны подземного источника водоснабжения определяется расчетом, учитывающим время продвижения химического загрязнения воды до водозабора, которое должно быть больше принятой продолжительности эксплуатации водозабора, но не менее 25 лет.

Проект зон санитарной охраны источника водоснабжения должен разрабатываться с использованием данных санитарно-топографического обследования территорий, намеченных к включению в зоны и полосы, а также соответствующих гидрологических, гидрогеологических, инженерно-геологических и топографических материалов.

Проектом зон санитарной охраны источника водоснабжения должны быть определены: границы поясов зоны источника водоснабжения, зоны и полосы водопроводных сооружений и полосы водоводов, перечень инженерных мероприятий по организации зон (объекты строительства, снос строений, благоустройство и т.п.) и описание санитарного режима в зонах и полосах.

Проект зон санитарной охраны источника водоснабжения должен согласовываться с органами санитарно-эпидемиологической службы, геологии (при использовании подземных вод), а также с другими заинтересованными министерствами и ведомствами и утверждаться в установленном порядке.

Санитарные мероприятия по первому поясу ЗСО:

- Территория первого пояса ЗСО должна быть спланирована для отвода поверхностного стока за ее пределы, озеленена, ограждена и обеспечена охраной. Дорожки к сооружениям должны иметь твердое покрытие.

- Не допускается: посадка высокоствольных деревьев, все виды строительства, не имеющие непосредственного отношения к эксплуатации, реконструкции и расширению водопроводных сооружений, в том числе прокладка трубопроводов различного назначения, размещение жилых и хозяйственно-бытовых зданий, проживание людей, применение ядохимикатов и удобрений.

- Здания должны быть оборудованы канализацией с отведением сточных вод в ближайшую систему бытовой или производственной канализации или на местные станции очистных сооружений, расположенные за пределами первого пояса ЗСО с учетом санитарного режима на территории второго пояса.

В исключительных случаях при отсутствии канализации должны устраиваться водонепроницаемые приемники нечистот и бытовых отходов, расположенные в местах, исключающих загрязнение территории первого пояса ЗСО при их вывозе.

- Водопроводные сооружения, расположенные в первом поясе зоны санитарной охраны, должны быть оборудованы с учетом предотвращения возможности загрязнения питьевой воды через оголовки и устья скважин, люки и переливные трубы резервуаров и устройства заливки насосов.

- Все водозаборы должны быть оборудованы аппаратурой для систематического контроля соответствия фактического дебита при эксплуатации водопровода проектной производительности, предусмотренной при его проектировании и обосновании границ ЗСО.

Мероприятия по второму и третьему поясам ЗСО:

- Выявление, тампонирующее или восстановление всех старых, бездействующих, дефектных или неправильно эксплуатируемых скважин, представляющих опасность в части возможности загрязнения водоносных горизонтов.

- Бурение новых скважин и новое строительство, связанное с нарушением почвенного покрова, производится при обязательном согласовании с центром государственного санитарно - эпидемиологического надзора.

- Запрещение закачки отработанных вод в подземные горизонты, подземного складирования твердых отходов и разработки недр земли.

- Запрещение размещения складов горюче - смазочных материалов, ядохимикатов и минеральных удобрений, накопителей промстоков, шламохранилищ и других объектов, обуславливающих опасность химического загрязнения подземных вод.

Размещение таких объектов допускается в пределах третьего пояса ЗСО только при использовании защищенных подземных вод, при условии выполнения специальных мероприятий по защите водоносного горизонта от загрязнения при наличии санитарно - эпидемиологического заключения центра государственного санитарно-эпидемиологического надзора, выданного с учетом заключения органов геологического контроля.

- Своевременное выполнение необходимых мероприятий по санитарной охране поверхностных вод, имеющих непосредственную гидрологическую связь с используемым водоносным горизонтом, в соответствии с гигиеническими требованиями к охране поверхностных вод.

Дополнительные мероприятия по второму поясу ЗСО:

Не допускается:

- размещение кладбищ, скотомогильников, полей ассенизации, полей фильтрации, навозохранилищ, силосных траншей, животноводческих и птицеводческих предприятий и других объектов, обуславливающих опасность микробного загрязнения подземных вод;

- применение удобрений и ядохимикатов;

- рубка леса главного пользования и реконструкции.

Выполнение мероприятий по санитарному благоустройству территории населенных пунктов и других объектов (оборудование канализацией, устройство водонепроницаемых выгребов, организация отвода поверхностного стока и др.).

Таблица 7.1-1

Суммарное водопотребление Табачненского сельского поселения

№ п/п	Наименование муниципальных образований	Числен- ность населе- ния на первую очередь, чел.	Числен- ность населе- ния на расчет- ный срок , чел.	Хозяйственно- бытовые нужды, расход воды, куб. м/сут		Социально- культурные и промышленные нужды, расход воды, куб. м/сут		Противопо- жарные нужды, расход воды, куб. м/сут		Поливочные нужды, расход воды, куб. м/сут		Итоговый расход воды, куб. м/сут	
				1 оче- редь	Расчет- ный срок	1 оче- редь	Расчет- ный срок	1 оче- оче- редь	Рас- четный срок	1 оче- редь	Расчет- ный срок	1 оче- редь	Расчет- ный срок
1	2	3	4	5	6	7	8	9	10	11	12	13	14
1.	Табачненское сельское посе- ление	2 040	2 550	342,7	428,4	102,8	128,5	135,0	135,0	183,6	229,5	764,1	921,4
2.	с. Табачное	2 040	2 550	342,7	428,4	102,8	128,5	135	135	183,6	229,5	764,1	921,4

Целевые показатели по Табачненскому сельскому поселению в части перспективных нагрузок системы водоснабжения составят 1077,5 куб. м/сут, в том числе на период I-го этапа – 893,0 куб. м/сут, из них:

- коммунально-бытовое потребление и производственно-хозяйственный комплекс – 921,4 куб. м/сут (764,1 куб. м/сут I-й этап);**
- туристско-рекреационный комплекс – 156,1 куб. м/сут (128,9 куб. м/сут I-й этап).**

7.2 Водоотведение

Существующее положение

На территории Табачненского сельского поселения отведение стоков от части застройки осуществляется централизованной системой водоотведения.

Выгребная канализация состоит из септиков. Все септики находятся в удовлетворительном состоянии. Стоки из септиков при помощи ассенизационных машин сбрасываются на ближайшие канализационные очистные сооружения.

Состав существующей системы водоотведения с. Табачное:

- 1) Здание КНС №1 Железобетонное, площадью - 5кв. м. Табачное шт. 1
- 2) Здание КНС №2 Железобетонное, 50кв. м Табачное шт. 1
- 3) Здание очистных сооружений Каменное. Табачное шт. 1
- 4) Отстойники железобетонные, диаметром 5м, глубиной 5м. с. Табачное шт. 2

Для обеспечения хозяйственно-бытового водоотведения и обеспечения экологической безопасности на территории Табачненского сельского поселения необходима реализация государственной политики по развитию и реконструкции систем централизованного хозяйственно-бытового водоотведения и внедрения научно-исследовательских и конструкторских разработок с использованием современных материалов, технологий, оборудования и приборов.

Проектные решения

Для совершенствования систем водоотведения и повышения качества очистки сточных вод необходимо проведение следующих мероприятий:

- реконструкция канализационных очистных сооружений с увеличением мощности;
- реконструкция и строительство канализационных сетей из современных материалов.
- устройство потребителями твердого покрытия на подъездных путях к индивидуальным септикам;
- расширение и ремонт потребителями подъездных путей к индивидуальным септикам.

Нормы водоотведения бытовых сточных вод соответствуют нормам водопотребления.

Таблица 7.2-1

Суммарное водоотведение Табачненского сельского поселения

№ п/п	Наименование муниципальных образований	Численность населения на первую очередь, чел.	Численность населения на расчетный срок, чел.	Хозяйственно-бытовые нужды, расход стоков, куб. м/сут		Социально-культурные и промышленные нужды, расход стоков, куб. м/сут		Итоговый расход стоков, куб. м/сут	
				1 очередь	Расчетный срок	1 очередь	Расчетный срок	1 очередь	Расчетный срок
1	2	3	4	5	6	7	8	13	14
1.	Табачненское сельское поселение	2 040	2 550	342,7	428,4	102,8	128,5	445,5	556,9
2.	с. Табачное	2 040	2 550	342,7	428,4	102,8	128,5	445,5	556,9

Целевые показатели по Табачненскому сельскому поселению в части перспективных нагрузок системы водоотведения составят 658,3 куб. м/сут, в том числе на период I-го этапа –526,7 куб. м/сут, из них:

- коммунально-бытовое потребление и производственно-хозяйственный комплекс –556,9 куб. м/сут (445,5 куб. м/сут I-й этап);**
- туристско-рекреационный комплекс – 101,4 куб. м/сут (81,2 куб. м/сут I-й этап).**

7.3 Теплоснабжение

Существующее положение

На территории сельского поселения Табачненское имеется 2 источника тепловой энергии – котельных. Все котельные находятся в эксплуатации ООО «Крымская теплоснабжающая компания» и ООО «Шик инвест».

Котельные и сети теплоснабжения являются собственностью ООО «Крымская теплоснабжающая компания» и ООО «Шик инвест». Степень износа сетей и оборудования - высокая.

В настоящее время в сельском поселении централизованная система отопления отсутствует. Отопление и горячее водоснабжение жилищного фонда осуществляется от индивидуальных источников отопления, социально значимые объекты осуществляют теплоснабжение от автономных котельных. Автономные котельные обслуживают социально значимые объекты сельского поселения (школы, детские сады, больницы и т.д.).

Основной энергоноситель для теплогенерации – природный газ, в отдельных случаях - электроэнергия. Дефицита природного газа нет.

Таблица 7.3-1

Структура основного оборудования

Тепловой источник	Тепло-снабжающая организация	Марка котла	Тип котла	Рабочее топливо	Производительность, Гкал/ч	Расход условного топлива кг.у.т./Гкал	Присоединенная тепловая нагрузка, Гкал/ч
с. Табачное, ул. Школьная, 13	ООО «Крымская теплоснабжающая компания»	Fondital Bali RTN E100	водогрейный	природный газ ($Q_H=8362$ ккал/нкуб. м)	0,086	152	0,106
		Fondital Bali RTN E100			0,086	152	
с. Табачное, ул. Школьная, 30	ООО «Шик-Инвест»	Hot-well	водогрейный	природный газ ($Q_H=8362$ ккал/нкуб. м)	0,085	153,7	0,14
		Hot-well			0,085	153,7	

Зоны действия индивидуального теплоснабжения в сельском поселении Табачненское охватывают жилой фонд и другие здания входящие в границы сельского поселения. Теплоснабжение жителей осуществляется либо от индивидуальных котельных, либо используется печное отопление.

Проектные решения

Централизованные сети теплоснабжения предусматриваются для отопления объектов соцкультбыта.

Для теплоснабжения жилой застройки предлагается использование малометражных источников тепла - газовых отопительных водогрейных секционных котлов.

Централизованные сети теплоснабжения предусматриваются для отопления части жилой застройки и объектов соцкультбыта. Для развития системы теплоснабжения проектом предусматривается строительство локальных газовых котельных.

Для теплоснабжения усадебной застройки предлагается использование малометражных источников тепла - газовых отопительных водогрейных секционных котлов.

Мероприятия по развитию системы теплоснабжения:

Реконструкция ветхих тепловых сетей позволит:

- сократить тепловые потери;
- снизить эксплуатационные расходы на текущие ремонты;
- повысить качество поставки услуг по теплоснабжению.

Реконструкцию ветхих тепловых сетей предполагается провести в два этапа:

- этап 1 в период с 2018-2020 годы реконструкция тепловых сетей 1975- 1976 года прокладки.
- этап 2 в 2025 году техническая диагностика трубопроводов в рамках экспертизы промышленной безопасности трубопроводов по истечении расчетного срока службы (расчетного ресурса). Экспертиза промышленной безопасности даст оценку соответствия объекта экспертизы предъявляемым к нему требованиям промышленной безопасности, результатом которой станет заключение о необходимости капремонта или продление ресурса. По результатам экспертизы принять решение о реконструкции тепловых сетей или продление ресурса на 3 года.

Строительство тепловых сетей предлагается выполнить с помощью композитных трубопроводов Изопрофлекс, Касафлекс, стеклопластик.

Тепловые нагрузки на отопление, вентиляцию и горячее водоснабжение жилых и общественных зданий определены на основании норм проектирования, климатических условий, а также по укрупненным показателям в зависимости от величины общей площади зданий и сооружений, согласно рекомендациям местных нормативов градостроительного проектирования.

Тепловая нагрузка составляет 0,30 Гкал/ч на первую очередь и 0,41Гкал/ч на расчетный срок.

7.4 Газоснабжение

Существующее положение

Газоснабжение сельского поселения Табачненское осуществляет Бахчисарайское УЭГХ ГУП РК «Крымгазсети». По территории сельского поселения проходят газопроводы среднего и низкого давления.

Распределение газа осуществляется по 2-х ступенчатой схеме:

- I-я ступень — газопровод среднего (высокого) давления 0,005-0,3(0,6) МПа;
- II-я ступень — газопровод низкого давления $p \leq 0,005$ МПа.

Связь между ступенями осуществляется через газорегуляторные пункты (ГРП, ШРП). По типу прокладки газопроводы всех категорий давления делятся на подземный и надземный. Надземный тип прокладки в основном для газопровода низкого давления. Газорегуляторные пункты (ГРП) размещены в отдельно стоящих зданиях.

На стадии генерального плана газопроводы низкого давления в графических материалах не отражаются. Трассировка данных сетей указывается на последующей стадии проектирования - проекте планировки.

На момент выполнения генплана Табачненское сельское поселение полностью газифицировано.

Жилой фонд состоит из индивидуальной одноэтажной застройки с приусадебными участками и малоэтажных жилых домов. Кроме того, в поселении существуют коммунально-бытовые и промышленные предприятия.

Газоснабжение сельского поселения предусматривает следующее направление использования газа:

- хозяйственно-бытовое;
- коммунально-бытовое;

- отопление жилых и общественных зданий;
- сельскохозяйственное и производственное.

Источником газоснабжения Табачненского сельского поселения является ГРС «Вилино».

Транспортировкой газа высокого давления занимается ГУП РК «Черноморнефтегаз».

Действующие магистральные газопроводы Федерального значения приведены в таблице 7.4-1

Таблица 7.4-1

Таблица действующих магистральных газопроводов Федерального значения

№ п/п	Транспортируемое вещество	Маршрут транспортировки	Диаметр трубопровода, мм.	Протяженность газопровода в субъекте РФ, км	Проектное давление, МПа
1	Природный газ	МГ Передовое - Севастополь	426	Два участка: 5,4+0,3. Общая протяжённость 5,7	5,4

Вдоль магистральных газопроводов проложены кабели технологической связи, предназначенные для работы сигнализации, организации голосовой связи оператор-диспетчер УМГ, организации канала передачи данных и видеоинформации.

По территории Табачненского сельского поселения проходит кабель технологической связи КЛС НУП Передовое — ГРС-3 Севастополь.

Проектные решения

Проектом принято на расчетный срок обеспечение сетями газоснабжения всех потребителей Табачненское сельского поселения.

Природный газ используется:

- административно-общественными зданиями на нужды отопления и горячего водоснабжения;
- жилой усадебной застройкой на нужды отопления, горячего водоснабжения, пищевого приготовления;
- жилой малоэтажной застройкой на нужды отопления и горячего водоснабжения, пищевого приготовления.

Схему газоснабжения предлагается построить по следующему принципу:

- газорегуляторные пункты (ГРП) получают газ по распределительному газопроводу высокого давления 2 категории ($P_{раб}=0,6$ МПа) или среднего давления ($P_{раб}=0,3$ МПа);
- сосредоточенные потребители (ГРП для газификации жилья, котельные) получают газ по распределительному газопроводу среднего давления ($P_{раб}=0,3$ МПа);
- для жилых домов и административно-общественной застройки газ подается через газорегуляторные пункты (ГРП) с давлением газа после ГРП 180-240 мм вод. ст. по газопроводам низкого давления.

ГРП устанавливаются шкафного типа, отдельно стоящими, в ограждении.

Годовые расходы газа на индивидуально-бытовые нужды населения определены в соответствии с расчетными показателями, принятыми по приложению «А» СП 42-101-2003. Часовые расходы приняты по удельным нормам расхода газа с учетом коэффициента часового максимума, принятого по табл. №2 СП 42-101-2003 в зависимости от количества газоснабжаемого населения.

Удельные нормы расхода газа определены на основании максимально-часового расхода 4х конфорочной газовой плиты, проточного водонагревателя.

Годовые расходы газа на отопление определены из максимально-часового расхода газа и продолжительности отопительного периода.

При определении расходов газа принято:

- приготовление пищи на предприятиях общественного питания предусматривается на электроэнергию и расход газа для этой цели не учитывался.

Природный газ будет использоваться населением частично малоэтажной и индивидуальной застройки на приготовления пищи, горячей воды и отопления помещений. С этой целью, в каждом доме устанавливаются индивидуальные (поквартирные) газовые теплогенераторы и газовые плиты.

Теплогенераторы следует принять полной заводской готовности - либо отечественные аппараты различной производительности, либо аналогичные агрегаты зарубежных фирм.

Таблица 7.4-3

Суммарный расход газа Табачненским сельским поселением

Населённый пункт	1 очередь, 2020 г.			расчётный срок, 2030 г.		
	Население, чел.	Расход газа, куб. м/час	Расход газа, тыс. куб. м/год	Население, чел.	Расход газа, куб. м/час	Расход газа, тыс. куб. м/год
Табачненское сельское поселение	2 040	782	1640	2 550	978	
с. Табачное	2 040	782	1640	2 550	978	

Целевые показатели по Табачненскому сельскому поселению в части перспективных газовых нагрузок составят 1222,5 куб. м/ч, в том числе на период I-го этапа – 977,5 куб. м/ч, из них:

- коммунально-бытовое потребление – 978,0 куб. м/ч (782,0 куб. м/ч I-й этап);
- производственно-хозяйственный комплекс – 97,8 куб. м/ч (78,2 куб. м/ч I-й этап).

7.5 Электроснабжение

Существующее положение

Электроснабжение Табачненского сельского поселения осуществляет Государственное унитарное предприятие Республики Крым «Крымэнерго».

По территории Табачненского сельского поселения проходит ВЛ 330 кВ «Западно-Крымская – Севастополь».

Действующие трансформаторные подстанции преимущественно выполнены в закрытом исполнении с использованием масляных трансформаторов серии ТМ различной мощности.

Проектные решения

Электрическая сеть должна обладать достаточной гибкостью, позволяющей осуществлять ее поэтапное развитие, обеспечивающее приспособляемость сети к росту потребителей и развитию энергоисточников. Это может быть обеспечено при опережающем развитии электрической сети, с применением новых технологий управляемых систем электропередачи переменного тока, содержащих современные multifunctional устройства регулирования напряжения (СТК, СК, УШР), а также устройства FACTS.

Схемы выдачи мощности электростанций в нормальных режимах в полной схеме и при отключении любой из линий должны обеспечивать выдачу полной мощности электростанции на любом этапе ее строительства.

Схема и параметры сети должны обеспечивать надежность электроснабжения потребителей в полной схеме и при отключении одной из ВЛ или трансформатора без ограничения потребителя и с соблюдением нормативных требований к качеству электроэнергии.

Схема основной электрической сети должна соответствовать требованиям охраны окружающей среды.

Создание условий для применения новых технических решений и технологий в системах обслуживания, диагностики, защиты передачи информации, связи и учета электроэнергии. Оптимальное потокораспределение между линиями различного класса напряжения. Для электроснабжения населенных пунктов принимается напряжение 10 и 0,4 кВ. Распределение электроэнергии на напряжении 0,4 кВ выполнено по воздушным и кабельным ЛЭП.

Для электроснабжения Табачненского сельского поселения проектом предусматривается:

- замена проводов и опор ВЛ, подводящих электроэнергию ко всем населенным пунктам;
- замена силового оборудования на более современное, с увеличением мощности;
- реализация мероприятий по снижению уровня потерь в электрических сетях при передаче, трансформировании и потреблении;
- строительство отдельных трансформаторных подстанций для котельных, водонапорных башен и скважин.

Расчетные электрические нагрузки выполнены согласно РД 34.20.185-94 [табл. 2.4.4"] и СП 42.13330.2016, по укрупненным показателям энергопотребления в год на одного жителя:

- для поселков и сельских населенных пунктов данный показатель принят в размере 950 кВт*ч/чел в год, годовое число часов использования максимума электрической нагрузки – 4100 для населенных пунктов, оборудованных газовыми плитами;
- для поселков и сельских населенных пунктов данный показатель принят в размере 1350 кВт*ч/чел в год, годовое число часов использования максимума электрической нагрузки – 4400 для населенных пунктов, оборудованных электрическими плитами.

Приведенные укрупненные нормативы включают в себя энергопотребление жилых и общественных зданий, предприятий культурно-бытового обслуживания, внешнего освещения, водоснабжения, водоотведения и теплоснабжения.

Данные нагрузки являются предварительными и будут корректироваться при проектировании каждого конкретного объекта.

Таблица 7.5-1

Суммарный расход электроэнергии Табачненским сельским поселением

№ п/п	Наименование муниципальных образований	Численность населения на первую очередь, чел.	Численность населения на расчетный срок, чел.	Расход электроэнергии, кВт*ч/год		Расход электроэнергии, кВт	
				1 очередь	Расчетный срок	1 очередь	Расчетный срок
1	2	3	4	5	6	7	8
1.	Табачненское сельское поселение	2 040	2 550	1938000	2422500	473	591
2.	с. Табачное	2 040	2 550	1938000	2422500	473	591

Целевые показатели по Табачненскому сельскому поселению в части перспективных электрических нагрузок составят 1004,7 кВт, в том числе на период I-го этапа – 795,6 кВт, из них:

- коммунально-бытовое потребление – 591,0 кВт (473,0 кВт I-й этап);
- туристско-рекреационный комплекс – 88,7 кВт (70,9 кВт I-й этап);
- производственно-хозяйственный комплекс – 59,1 кВт (47,3 кВт I-й этап).

7.6 Связь

Существующее положение

Местная телефонная связь.

Основным оператором, предоставляющими услуги фиксированной, мобильной связи, включая услуги доступа в Интернет через сети 4G, LTE на территории, является ГУП «Крымтелеком».

Основными сдерживающим факторам развития фиксированной связи являются:

- низкая плотность телефонной сети;
- высокий износ и устаревшее оборудование;
- малоразвитая цифровая первичная сеть.

Подвижная связь

Основными операторами подвижной связи на территории являются МТС Россия и Win Mobile ("К-Телеком").

Проектные решения

Основной задачей в области телекоммуникации является строительство и развитие оптоволоконных сетей многофункционального назначения (связь, телевидение, Интернет, системы управления и оповещения и др.), а также наращивание сети сотовых операторов связи.

С учетом развития территорий необходимо использовать комплексный подход в прокладке линий связи, при котором, в первую очередь, будут соблюдены интересы всех операторов связи.

Для обеспечения нужд населения в телекоммуникационных услугах необходимо привлечение провайдеров сотовой связи в зонах, в настоящее время недостаточно обеспеченных услугами сотовой связи.

Проектными предложениями предусматривается совершенствование связи путем:

- расширения комплекса международных станций и узлов автоматической коммутации, что позволит существенно увеличить объем услуг, предоставляемых по автоматической междугородной и международной телефонной связи при повышении их качества;
 - повышения уровня телефонизации в сельской местности путем телефонизации торговых, медицинских учреждений, организаций бытового и культурного обслуживания, лечебно-профилактических учреждений, расположенных в сельской местности;
 - увеличения количества таксофонных аппаратов в сельской местности;
 - повышения технического уровня систем связи путем замены аналоговых систем передачи на цифровые. Развитие телефонных сетей на базе цифровых АТС позволит повысить качество и возможности сервиса за счет услуг Интернет;
- предоставления широкого спектра дополнительных услуг путем подвижной электросвязи;
- увеличения количества радиотрансляционных узлов на сети радиофикации Республики, так как проводное вещание продолжает нести важную информационную нагрузку, особенно в сельской местности.

Обеспеченность телефонными номерами абонентов перспективной застройки определяется из расчёта:

- для жилого сектора – 1 номер на квартиру (дом, коттедж, участок, семью);
- для абонентов объектов соцкультбыта, коммунального хозяйства, объектов спортивно-развлекательного назначения общегородского и районного значения с выходом на телефонную сеть общего пользования (ТФОП) – ориентировочно 10-15 % от ёмкости жилого сектора;
- для неучтённых абонентов, включения таксофонов и резерва ёмкости – 10 % от общей ёмкости.

Таблица 7.6-1

Потребное количество телефонов на Табачненское сельское поселение

№ п/п	Наименование муниципальных образований	Численность населения на первую	Численность населения на расчетный	Число телефонов, шт.
-------	--	---------------------------------	------------------------------------	----------------------

		очередь, чел.	срок, чел.	1 очередь	Расчетный срок
1	2	3	4	5	6
1.	Табачненское сельское поселение	2 040	2 550	699	874
2.	с. Табачное	2 040	2 550	699	874

Развитие телефонной сети предусматривается по нескольким направлениям. В первую очередь путем традиционного наращивания номерной емкости АТС, отвечающих требованиям используемых цифровых технологий. Кроме того, генеральным планом намечается замена устаревшего оборудования функционирующих АТС на цифровое с возможностью предоставления пакета сервисных услуг.

Телефонизация населенных пунктов следует осуществлять с использованием технологии FTTB, что подразумевает подключение по оптической линии связи группы домов на узел мультисервисной сети. Подключение абонентов к сети связи общего пользования осуществляется по витой паре либо с использованием радиоканала (Wi-Fi, Wi-Max, CDMA).

Подвижная радиотелефония

Необходимо создать благоприятные условия для развития ускоренными темпами системы подвижной радиотелефонной связи на базе стандартов GSM, UMTS, LTE. Дальнейшее увеличение количества базовых станций по мере заполнения объемов существующих, будет составлять существенную конкуренцию проводным сетям телефонии общего пользования и должно идти по пути увеличения площади покрытия территории муниципального района зонами устойчивого доступа мобильной связи на всей территории населенных пунктов и вдоль автодорог.

Телевизионное и радиовещание

В связи с переходом на стандарт цифрового телевидения в соответствии с распоряжением Правительства РФ «О внедрении в РФ европейской системы цифрового телевизионного вещания DVB» от 25 мая 2004 г. N 706-р, необходимо построить сеть передающих станций. Для населения необходимо обеспечить поставки оборудования (приставки), позволяющего принимать новый стандарт DVB-T2 на старые телевизионные приемники.

Переход на цифровое телевизионное вещания включает в себя и FM радиовещание на территории сельского поселения.

8. Современное состояние и развитие инженерной защиты от опасных природных процессов

Сложность инженерно-геологических и строительных условий обуславливается присущей горным склонам сложностью рельефа, геологического строения и гидрогеологического режима, состояния и свойства пород, широким развитием опасных геологических процессов и явлений (оползни, абразия, эрозия, лавины, сели и др.) на фоне высокой сейсмической активности (8 – 9 баллов) региона.

По данным ГП «Крымское противооползневое управление», которое является основным заказчиком по проектированию, строительству и ремонту всех видов сооружений инженерной защиты территорий, надзору за их техническим состоянием, а также выполняет функции главной координирующей организации по решению этих вопросов, геологическая среда Крыма характеризуется активным развитием экзогенных процессов – оползней, селей, карста, абразии, подтопления и др., происходящих на фоне достаточно высокого уровня антропогенной нагрузки.

Среди современных отрицательных природных процессов геологического и гидрологического характера широкое распространение получили:

- затопление паводками редкой повторяемости;

- ветровая и водная эрозия;
- деградация почв сельскохозяйственных угодий вследствие вторичного засоления, осолонцования, подтопления;
- процессы подтопления и вторичного заболачивания;
- оползеообразование;
- селевые потоки;
- процессы карстообразования;
- абразия (разрушение) морского побережья.

Территории, подверженные проявлениям опасных природных процессов, являются ограниченно пригодными для градостроительной деятельности, поскольку требуют обязательного проведения комплексных инженерных, инженерно-геологических и инженерно-экологических изысканий, а также сложных мероприятий по инженерной защите и подготовке территории.

Вследствие изучения и анализа местных природных условий, имеющихся плановых и картографических материалов и учитывая архитектурно-планировочные решения, принятые в данном проекте, определен перечень наиболее актуальных вопросов по инженерной защите территории от опасных природных процессов, развитию орошения на рассматриваемой территории:

- берегоукрепление рек;
- защита территории от затопления;
- защита территории от подтопления;
- противоэрозионные мероприятия;
- противокарстовые мероприятия;
- организация и очистка поверхностного стока;

Защита от затопления

Серьезную опасность для жизнедеятельности населения могут создавать явления затопления территорий вследствие паводков, причиной которых являются как природные, так и техногенные факторы.

На рассматриваемой территории проявляется затопление паводками двух видов: морское и речное. Морское вызывается затоплением штормовыми волнами и наиболее заметно проявляется на участках низких террас.

Затопление паводками 1 % обеспеченности по долинам рек сопровождается затоплением пойм и редко первых надпойменных террас. В этих долинах при паводках редкой повторяемости затопляются участки населенных пунктов и хозяйственных объектов.

Таблица 8-1

Зоны возможного затопления в паводковый период

№ п/п	Район	Река	Длина, км	Площадь водосбора, км ²	Населенный пункт
1	Бахчисарайский район	Альма	79	635	с. Дорожное, с. Плодовое, с. Брянское, с. Вилино, с. Песчаное, с. Заветное, с. Почтовое, с. Новопавловка, с. Отрадное, с. Шевченко, с. Каштаны
		Бодрак	17	74,4	с. Скалистое
		Бельбек	55	505	с. Зеленое, с. Плотинное, с. Голубинка, пгт. Куйбышево
		Коккозка	18	83,8	с. Соколиное
		Кача	64	573	с. Верхоречье, с. Баштановка, с. Железно-

№ п/п	Район	Река	Длина, км	Пло- щадь водо- сбора, км ²	Населенный пункт
					дорожное, пгт. Новенькое, с. Некрасовка, с. Тенистое, с. Айвовое, с. Суворово, с. Краснозорье, с. Вишневка, с. Орловка

Анализ опасных гидрологических ситуаций и предпосылок их возникновения показывает, что весеннее половодье может создать очень опасную ситуацию, вплоть до угрозы жизни людей и выражается в затоплении водой жилищ, промышленных и сельскохозяйственных объектов, разрушении зданий и сооружений или снижении их капитальности, повреждении и порче оборудования предприятий, разрушении гидротехнических сооружений и коммуникаций.

В паводковый период значительно возрастает интенсивность боковой речной эрозии, что приводит к разрушениям или создает опасность для находящихся в береговых зонах построек и сооружений в ряде населенных пунктов, способствует развитию оползневых процессов на крутых склонах рек, как крупных, так и малых.

Влияние наводнений на обстановку в населенных пунктах и повреждения, возникающие в результате их воздействия, существенно зависят от уровня заблаговременной подготовки населения к действиям в период наводнения, степени и сроков оповещения о предстоящем наводнении и других факторах.

Для защиты от затопления паводковыми водами населенных пунктов на отдельных пойменных участках рек построены дамбы обвалования, техническое состояние которых в большинстве случаев оценивается как неудовлетворительное, или выполнено регулирование русла реки с учетом пропуска паводка 1 % обеспеченности.

Защита населенных пунктов от затопления паводками редкой повторяемости и селевыми паводками предусматривается осуществлять системой инженерных мероприятий в составе:

- реконструкции существующих защитных дамб и насыпей, часто выполненных хозяйственным способом, и не отвечающих требованиям СНиП и надежной защиты;
- строительства новых участков защитных сооружений на основании рабочих проектов;
- руслорегулирующих мероприятий;
- берегоукрепительных мероприятий;
- организации поверхностного стока.

Одним из основных мероприятий по защите от затопления паводками является регулирование русел рек (расчистка от ила, мусора и растительности) с целью увеличения их пропускной способности.

Кроме обеспечения гарантированного пропуска вод в период весеннего половодья, выше названные мероприятия способствуют восстановлению дренажных способностей русел, предотвращению подтопления прилегающих застроенных территорий и разрушению жилых домов, восстановлению утраченных естественных качеств водной экосистемы.

В случае если предлагаемых мероприятий по расчистке русел рек от затопления паводками будет недостаточно, потребуется осуществить подсыпку пониженных затапливаемых участков территории или строительство защитных дамб с учётом паводков 1% или 10 % (в зависимости от функционального использования защищаемой территории), крепление склонов подсыпанной территории, регулирование и отвод поверхностного стока, строительство дренажных систем и локальных дренажей.

Расчётные параметры защитных сооружений устанавливаются в зависимости от класса сооружений согласно СНиП 2.06.15-85 и СНиП 33-01-2003.

На период пока не будут выполнены мероприятия по строительству защитных сооружений, защита населения, проживающего на затапливаемых территориях должна осуществляться заблаговременным оповещением и эвакуацией населения в случае возникновения опасности затопления паводками. Для этих целей должны ежегодно составляться прогнозы паводковой ситуации.

Защита населения, проживающего на затопляемых территориях, не подлежащих защите в связи с технической невозможностью строительства защитных сооружений, должна осуществляться заблаговременным оповещением и эвакуацией. На таких территориях не должно осуществляться нового строительства, а если это будет допущено, то только после проведения соответствующей подготовки территории (подсыпки территории до незатопляемых отметок и укрепления берегового склона отсыпанной территории).

Крепление берегов рек

На рассматриваемой территории развита речная эрозия, которая сводится к боковому подмыву берегов, особенно в период прохождения паводков.

Деформация русел рек под влиянием действия жидкого и твердого стоков в пределах селитебных территорий приводят к снижению устойчивости и разрушению зданий и сооружений, способствуют образованию оврагов и активизации оползневых процессов.

Берега рек, подверженные речной эрозии, требуют выполнения комплексных берегоукрепительных мероприятий с организацией стока поверхностных вод на прилегающих территориях, проведение агролесомелиорации.

Берегоукрепление предусматривается на эрозионных участках, где к реке подходят освоенные или планируемые под освоение территории.

Конструкция берегоукрепительных сооружений зависит от гидро-геологического строения берегов, гидрологических условий реки, цели предполагаемого использования укрепляемого участка и определяется на последующих стадиях проектирования.

Таблица 8-2

Берегоукрепительные сооружения берегов рек (планируемые и реализуемые мероприятия)

№ п/п	Вид объекта	Местоположение	Назначение	Планируемый срок ввода в эксплуатацию
2	Строительство берегоукрепительных сооружений р. Бодрак* **	Бахчисарайский район с. Скалистое, с. Новопавловка, с. Трудолюбовка	Для предотвращения размыва берегов и защиты от затопления паводками	2016
3	Строительство берегоукрепительных сооружений р. Альма* **	Бахчисарайский район с. Песчаное, с. Вилино, с. Отрадное, с. Плодовое, с. Каштаны, с. Почтовое	Для предотвращения размыва берегов и защиты от затопления паводками	2017
4	Строительство берегоукрепительных сооружений р. Кача* **	Бахчисарайский район с. Кудрино, с. Машино, с. Мостовое, с. Верхоречье, с. Некрасовка, с. Тенистое, с. Суворово	Для предотвращения размыва берегов и защиты от затопления паводками	2017
5	Строительство берегоукрепительных сооружений	Бахчисарайский район г. Куйбышево	Для предотвращения размыва берегов и защиты от затопления паводками	2017

№ п/п	Вид объекта	Местоположение	Назначение	Планируемый срок ввода в эксплуатацию
	р. Бельбек **			
* Федеральная целевая программа «Социально-экономическое развитие Республики Крым и г. Севастополя до 2020 г», 11. 08. 2014 №790 ** Государственная программа «Развитие водохозяйственного комплекса Республики Крым на 2015-2017 годы»				

Организация поверхностного стока

Одной из важных проблем благоустройства территорий населённых пунктов является отсутствие организованной системы сбора, отвода и очистки поверхностного стока.

Поверхностный сток сбрасывается в реки или море практически без очистки, в результате чего наблюдается значительное загрязнение и заиливание водотоков и водоёмов.

Неорганизованный поверхностный сток вызывает размыв отдельных участков, особенно склонов оврагов и рек, образование промоин и оползней.

Организация сбора, отвода и очистки поверхностного стока с территорий населённых пунктов является одной из важных проблем благоустройства территории, имеет особенно важное значение для территорий с высоким уровнем грунтовых вод, оползневых и оползнеопасных территорий.

Учитывая, что основным источником питания грунтовых вод является инфильтрация атмосферных осадков, организация поверхностного стока является одним из основных мероприятий по инженерной подготовке территории в целом, а также эффективным мероприятием по понижению грунтовых вод в частности.

Строительство ливневой канализации является основным мероприятием для прекращения оврагообразования и благоустройства существующих оврагов, предотвращения подтопления территории за счёт инфильтрации поверхностной воды в грунт, и предусматривается устройством сети ливневой канализации.

Строительство очистных сооружений поверхностного стока

Для поддержания водных объектов в состоянии, соответствующем экологическим требованиям, для предотвращения загрязнения, засорения и истощения поверхностных вод необходима очистка наиболее загрязненной части поверхностного стока на очистных сооружениях, устраиваемых на устьевых участках коллекторов ливневой канализации перед выпуском в водоприёмник.

В соответствии со СНиП 2.04.03-85 «Канализация. Наружные сети и сооружения» и Инструкции по проектированию сооружений для очистки поверхностных сточных вод СН 496-77 в схеме проектируемой дождевой канализации предусмотрена очистка наиболее загрязненной части поверхностного стока, образующегося в период выпадения дождей, таяния снега и мойки дорожных покрытий. На очистные сооружения должно подаваться не менее 70% объема поверхностного стока. Пиковые расходы дождей редкой повторяемости практически чистыми сбрасываются непосредственно в водоприёмник.

Для очистки поверхностного стока возможно применение прудов-отстойников механической очистки с устройствами для улавливания плавающего мусора и нефтепродуктов, с фильтрами доочистки.

Эффективность очистки в прудах отстойниках при времени отстаивания 2 часа составляет 80%, при времени отстаивания 4 часа – 85%.

Очистные сооружения предназначены для очистки от плавающего мусора, взвешенных частиц и нефтемаслопродуктов. Твёрдый осадок и плавающий мусор необходимо отвозить на свалку, жидкую часть взвеси – на иловые площадки канализационных очистных сооружений.

Отвод поверхностных стоков осуществляется в море, реки, водоёмы.

При сбросе поверхностного стока в море необходимо предусмотреть строительство глу-

боководных выпусков, при сбросе в реки необходимо учитывать расположение водозаборов воды питьевого качества (очистные сооружения и сбросы воды после очистки должны быть отнесены за пределы влияния водозабора).

Рекомендации по строительству в сейсмических зонах

Рассматриваемая территории отнесена к сейсмичности активным районам, характеризующейся высокой сейсмической опасностью – 7-9 баллов.

Разрушительному воздействию сильных землетрясений в районах сейсмической опасности подвержены практически все здания и ИС. В этой связи проектирование зданий и сооружений потребует введения определённых конструктивных особенностей, увеличенного расстояния между сооружениями, приоритетного выбора мест для строительства на скальных грунтах или выбора соответствующего условиям типа фундамента.

Основные вопросы проектирования и строительства на данных территориях отражены в СНиП-II-7-81* «Строительство в сейсмических районах».

Настоящие нормы следует соблюдать при проектировании зданий и сооружений, возводимых в районах сейсмичностью 7, 8 и 9 баллов. При проектировании зданий и сооружений для строительства в указанных сейсмических районах надлежит:

- применять материалы, конструкции и конструктивные схемы, обеспечивающие наименьшие значения сейсмических нагрузок;
- принимать, как правило, симметричные конструктивные схемы, равномерное распределение жесткостей конструкций и их масс, а также нагрузок на перекрытия;
- в зданиях и сооружениях из сборных элементов располагать стыки вне зоны максимальных усилий;
- обеспечивать монолитность и однородность конструкций с применением укрупненных сборных элементов;
- предусматривать условия, облегчающие развитие в элементах конструкций и их соединениях пластических деформаций, обеспечивающие при этом устойчивость сооружения.

При проектировании зданий и сооружений для строительства в сейсмических районах следует учитывать: интенсивность сейсмического воздействия в баллах (сейсмичность); повторяемость сейсмического воздействия. Интенсивность и повторяемость следует принимать по картам сейсмического районирования территории согласно СНиП II-7-81*. При этом сейсмичность относится к участкам со средними по сейсмическим свойствам грунтами (II категории).

Площадки строительства с крутизной склонов более 15°, близостью плоскостей сбросов, сильной нарушенностью пород физико-геологическими процессами, просадочностью грунтов, осыпями, обвалами, плавинами, оползнями, карстом, горными выработками, селями являются неблагоприятными в сейсмическом отношении. При необходимости строительства зданий и сооружений на таких площадках следует принимать дополнительные меры к укреплению их оснований и усилению конструкций. На площадках, сейсмичность которых превышает 9 баллов, возводить здания и сооружения, как правило, не допускается. При необходимости строительство на таких площадках допускается по согласованию с надзорными органами России.

Проектирование сложных объектов и особо ответственных, важных объектов и в особенности Олимпийских объектов должно осуществляться при участии и научном сопровождении специалистов исследовательских институтов и разработчиков нормативных документов.

Перечень объектов, при проектировании которых научное сопровождение обязательно, должен быть включен в состав нормативных документов (технические регламенты, стандарты и т.п.).

Научное сопровождение проектирования позволит повысить сейсмическую надежность сооружений и безопасность людей.

Сейсмостойкость зданий может усиливаться конструктивными решениями.

Для усиления сейсмостойкости зданий рекомендуется применение инновационных технологий.

9. Мероприятия по охране и использованию объектов культурного наследия

Разработка материалов в части сохранения объектов культурного наследия в документации Генерального плана муниципального образования Бахчисарайского района должна выполняться с учетом требований ст.19 п.5 и ст. 30, п.5 "Градостроительного кодекса Российской Федерации" от 29.12.2004 N 190-ФЗ, определяющей, что в составе данного вида документации обязательно должны быть отображены территории и зоны охраны объектов культурного наследия.

Согласно п.5 ст.2 Федерального закона от 12 февраля 2015 г. N 9-ФЗ «Об особенностях правового регулирования отношений в области культуры и туризма в связи с принятием в Российскую Федерацию Республики Крым и образованием в составе Российской Федерации новых субъектов - Республики Крым и города федерального значения Севастополя», границы и особые режимы использования территорий, установленные в целях государственной охраны объектов культурного наследия расположенных на территориях Республики Крым и города федерального значения Севастополя, до принятия Республики Крым в состав Российской Федерации, действуют до их приведения в соответствие с законодательством Российской Федерации.

Таким образом, в целях формирования корректной документации территориального планирования, в них целесообразно отображать границы ранее установленных территорий и зон охраны памятников с учетом необходимости приведения требований к таким границам в соответствие с законодательством РФ. В связи с чем, был проведен как анализ действующего охранного статуса объектов культурного наследия муниципального образования Бахчисарайского района, так и в целом – проанализированы требования по сохранению объектов культурного наследия действовавшие до принятия Республики Крым в состав Российской Федерации.

Проведенный анализ данных требований позволяет говорить об их существенном несоответствии положениям Федерального закона от 25.06.2002 N 73-ФЗ "Об объектах культурного наследия (памятниках истории и культуры) народов Российской Федерации" (далее – Федеральный закон) и Постановления Правительства РФ от 12.09.2015 N 972 "Об утверждении Положения о зонах охраны объектов культурного наследия (памятников истории и культуры) народов Российской Федерации и о признании утратившими силу отдельных положений нормативных правовых актов Правительства Российской Федерации" (далее – Положение о зонах охраны).

Наиболее характерные несоответствия:

- территории памятников в настоящее время не установлены вовсе или преимущественно установлены под пятном застройки объекта культурного наследия, что не вполне отвечает требованиям п.1 ст.3.1 Федерального закона, об установлении данной границы на территориях, непосредственно занятых объектом культурного наследия и (или) связанных с ним исторически и функционально, являющихся его неотъемлемой частью.
- границы охранных зон не установлены, либо установлены в границах исторического домовладения памятника, что не соответствует положениям п.2 ст. 34 Федерального закона, предусматривающего установление охранных зон в целях обеспечения сохранности памятника в его историческом ландшафтном окружении, а не только в границах исторического домовладения.
- предметы охраны объектов культурного наследия преимущественно не установлены. Тем не менее, согласно ст. 18 Федерального закона, описание особенностей объекта, являющихся основаниями для включения его в реестр и подлежащих обязательному сохранению (Предмет охраны) должно быть установлено для включения объекта культурного наследия в реестр. Отсутствие утвержденного предмета охраны не позволяет формировать корректные задания на проведение работ по сохранению объектов культурного наследия, согласно приказа Минкультуры России от 08.06.2016 N 1278 "Об утверждении порядка выдачи задания на проведение работ по сохранению объекта культурного наследия, включенного в единый государственный реестр объектов культурного наследия (памятников истории и культуры) народов Российской Федерации, или выявленного объекта культурного наследия".

Согласно п.3 ст. 3.1 Федерального закона, границы территории объекта культурного наследия, определяются проектом границ территории объекта культурного наследия. А согласно ст. 34 Федерального закона, границы зон охраны объектов культурного наследия, в том числе границы объединенной зоны охраны объектов культурного наследия (за исключением границ зон охраны особо ценных объектов культурного наследия народов Российской Федерации и объектов культурного наследия, включенных в Список всемирного наследия), особые режимы использования земель в границах территорий данных зон и требования к градостроительным регламентам в границах территорий данных зон, утверждаются на основании проектов зон охраны объектов культурного наследия в отношении объектов культурного наследия федерального значения либо проекта объединенной зоны охраны объектов культурного наследия - органом государственной власти субъекта Российской Федерации по согласованию с федеральным органом охраны объектов культурного наследия, а в отношении объектов культурного наследия регионального значения и объектов культурного наследия местного (муниципального) значения - в порядке, установленном законами субъекта Российской Федерации.

Необходимо отметить, что для объектов культурного наследия, не имеющих установленных ранее зон охраны уже сейчас в соответствии со ст. 34.1 Федеральный закон "Об объектах культурного наследия (памятниках истории и культуры) народов Российской Федерации" от 25.06.2002 N 73-ФЗ, действуют защитные зоны объектов культурного наследия.

В границах населенных пунктов при отсутствии установленных территорий памятников (а таких в настоящее время большинство) защитные зоны устанавливаются на расстоянии 200 метров от линии внешней стены памятника либо от линии общего контура ансамбля. Для муниципального образования Бахчисарайского района это приводит к тому, что часть (зачастую центральных), территорий населенных пунктов, попадает в границы защитных зон.

Исходя из этого, реализация социально-экономических задач, стоящих перед документами территориального планирования будет существенно затруднена или передвинута на более окраинные территории населенных пунктов. Что опять же потенциально может привести социально-экономической напряженности уже на этих территориях. Согласно п.6 ст. 34.1 Федерального закона, защитная зона объекта культурного наследия прекращает существование со дня утверждения в порядке, установленном статьей 34 Федерального закона, проекта зон охраны объекта культурного наследия.

Согласно ст. 34 Федерального закона, необходимый состав зон охраны (объединенной зоны охраны), определяется проектом зон охраны (проектом объединенной зоны охраны) объектов культурного наследия.

В то же время непосредственно установление территорий объектов культурного наследия должно быть выполнено для всех объектов культурного наследия, включая выявленные объекты археологического наследия. А требование об установлении зон охраны объекта культурного наследия к выявленному объекту культурного наследия (в границах муниципального образования Бахчисарайского района это объекты археологического наследия) не предъявляется.

В целом, реализация намеченных мероприятий позволит обеспечить:

- сохранение уникальных особенностей объектов культурного наследия, являющихся основаниями для включения объектов в реестр,
- сохранение и регенерацию историко-градостроительной или природной среды объектов культурного наследия,
- утверждение новых, соответствующих законодательству Российской Федерации территорий памятников, режимов использования территорий памятников, зон охраны объектов культурного наследия, режимов использования земель и требований к градостроительным регламентам в их границах,
- формирование корректных и непротиворечивых документов Территориального планирования.

Общие сведения о предлагаемых мероприятиях (охранной документации к разработке и утверждению в отношении объектов культурного наследия и выявленных объек-

тах культурного наследия, расположенных в границах муниципального образования Бахчисарайского района):

- Проекты Предмета охраны объектов культурного наследия
 - Объектов культурного наследия федерального значения: 0
 - Объектов культурного наследия регионального значения: 1
- Проекты территорий объектов культурного наследия (предлагаются к установлению в составе проектов зон охраны объектов культурного наследия) для:
 - Объектов культурного наследия федерального значения: 0
 - Объектов культурного наследия регионального значения: 1
 - Выявленных объектов культурного наследия - объектов археологического наследия – 0 (включая археологические обследования)
- Проекты зон охраны объектов культурного наследия, объединенных зон охраны объектов культурного наследия для:
 - Объектов культурного наследия федерального значения: 0
 - Объектов культурного наследия регионального значения: 1.

Таблица 9-1

Перечень объектов культурного наследия регионального значения

№	Наименование	Дата	Адрес	Приказ о постановке на учет объектов культурного наследия (ОКН)
Сельское поселение Табачненское (1 объект)				
1.	Памятник В.И.Ленину (скульптор С.А.Чиж)	1980 год	Республика Крым, Бахчисарайский район, сельское поселение Табачненское, с. Табачное	Постановление Совета министров Республики Крым от 20 декабря 2016 года № 627

10. Анализ состояния территорий сельскохозяйственного назначения, территорий сельскохозяйственного использования и предложения по их использованию

Основная часть территории муниципального образования представляет собой сельскохозяйственные угодья, преимущественно занятые зерновыми и техническими культурами, в меньшей степени: многолетними насаждениями (сады и виноградники) и пастбищами. Основной отраслью экономики Табачненского сельского поселения является пищевая промышленность, которая представлена предприятием ЧП «Стевия», а также производство и переработка сельскохозяйственной продукции, включая животноводство.

В Табачненском сельском поселении сельскохозяйственным производством занимаются ГУП РК «Аграрная Компания «Магарач», специализирующееся на выращивании овощей в закрытом грунте и свиноводстве (свиноферма АФ «Магарач» на 1230 голов). Хозяйства населения в основном специализируются на выращивании картофеля и овощей.

Сельскохозяйственные земли в поселении представлены пашнями и виноградниками. Суммарная площадь земель, занятых под пашнями, составляет 1 325,84 га, площадь виноградников – 688,39 га (согласно картографическому материалу).

На территории Табачненского сельского поселения к востоку от с. Табачное расположены недействующий машинно-тракторный двор, свиноводческая ферма и территория склада кормов, к юго-западу от села – заброшенная территория склада ядохимикатов и минеральных удобрений. Непосредственно в с. Табачное находятся овощехранилище (в северной части села) и машинно-тракторная мастерская (на восточной окраине села).

Помимо крупных агрофирм сельскохозяйственную деятельность ведут мелкие крестьянские (фермерские) хозяйства, а также личные подсобные хозяйства населения.

Сельскохозяйственные угодья в поселении представлены в основном пашнями, а также пастбищами, лугами, фруктовыми садами и огородами. Общая площадь сельскохозяйственных угодий в поселении составляет 2,16 тыс. га, в том числе:

- пашня – 1,5 тыс. га;
- многолетние насаждения – 0,48 тыс. га;
- пастбища – 1,61 тыс. га.

Проектом Генерального плана предлагается рекультивация и переоборудование недействующих объектов сельскохозяйственного, производственного и коммунально-складского назначения с целью развития на их территориях перспективных направлений производственной деятельности, а так же предлагается переоборудование существующих коммунально-складских и сельскохозяйственных объектов с целью уменьшения санитарно-защитных зон.

11. Предложения по охране окружающей природной среды и улучшению санитарно-гигиенических условий, по охране воздушного и водного бассейнов, почвенного покрова, организации системы охраняемых природных территорий

Защита атмосферного воздуха

Мероприятия по охране воздушного бассейна предлагаются следующие:

- в целях улучшения санитарного состояния территории и снижения природного пылеобразования проектируется усовершенствованное покрытие улиц, тротуаров и площадей, полив и очистка автомагистралей;
- озеленение улиц и участков общественной застройки, организация парков, скверов и рекреационных зон;
- проектируется устройство СЗЗ вокруг предприятий и котельных в соответствии с требованиями СанПин 2.2.1/2.1.1.1200-03 «Санитарно-защитные зоны и санитарная классификация предприятий, сооружений и иных объектов».

Санитарно-защитные зоны для предприятий IV, V классов должна быть максимально озеленены - не менее 60% площади; для предприятий II и III класса - не менее 50%; для предприятий, имеющих санитарно-защитную зону 1000 м и более - не менее 40% ее территории с

обязательной организацией полосы древесно-кустарниковых насаждений со стороны жилой застройки.

Нормативные санитарно-защитные зоны требуют уточнения, которые могут быть решены только проектом санитарно-защитных зон на основании расчетов рассеивания вредных веществ

- зеленые насаждения специального назначения (санитарно-защитные зоны);
- организация защитных полос зеленых насаждений вдоль автомобильных дорог;
- ремонт, внедрение и реконструкция пылегазоочистного оборудования на всех производственных объектах и котельных, использование высококачественных видов топлива, соблюдение технологических режимов, исключая аварийный выброс.

Защита почвы от загрязнения

Одним из важнейших мероприятий по восстановлению почв является ликвидация несанкционированных мест размещения ТКО с последующей рекультивацией нарушенных территорий.

Согласно «Территориальной схеме обращения с отходами, в том числе с твердыми коммунальными отходами, Республики Крым» утвержденной Постановлением Совета министров Республики Крым от 12.01.2017 № 1 все несанкционированные места размещения ТКО на территории Бахчисарайского района подлежат закрытию и рекультивации. Сбор ТКО должен осуществляться в специальные мусорные контейнеры, расположенные в населенных пунктах на специальных площадках. Сбор КГО осуществляется либо в бункеры объемом от 5 м и выше, либо на выделенных площадках, расположенных рядом с контейнерными площадками. Вывоз мусора должен осуществляться региональными операторами на мусороперегрузочную станцию г. Бахчисарая или на ближайший мусороперерабатывающий комплекс (г.Симферополь, с.Кольчугино). Полигон ТКО находится в с. Кольчугино Симферопольского района.

Также для защиты почвы от загрязнения предусматривается сбор и отведение поверхностных стоков в жилой зоне за пределы населенного пункта и плановый вывоз твердого мусора из зданий и улиц на усовершенствованную свалку для захоронения.

В лечебных учреждениях образуются медицинские отходы класса Б и В. Обеззараживание отходов класса Б, В проводится во всех ЛПУ на месте образования в соответствии с действующими нормативными документами в зависимости от профиля учреждения, временное хранение отходов организовано в специальных помещениях.

Сбор и переработку использованных одноразовых шприцев осуществляет специализированное предприятие. Медицинские отходы больницы утилизируются путем сжигания в котельных больницы (исключая полимерные изделия), либо путем захоронения на полигонах твердых коммунальных отходов.

Ртутьсодержащие приборы, люминесцентные лампы лечебными учреждениями сдаются в специализированную организацию г. Бахчисарая. Отходы класса А утилизируются на полигоны коммунальных отходов.

Рекомендуется проведение систематической уборки и поливки улиц в летнее время, а также уборка улиц от снега в зимнее время.

В целях предохранения почвы от загрязнения в местах установки мусорных емкостей предусматривается устройство твердого покрытия.

Намечаются также мероприятия по недопущению попадания в почву нефтепродуктов от механических мастерских и гаражей, с этой целью проектом предусматривается установка бензомаслоуловителей.

Для полного уничтожения болезнетворных бактерий и устранения возможного их переноса проектом намечается установка колодцев-дезинфекторов на территории ветпункта.

Защита водных источников от загрязнения

Источником питьевой воды являются подземные воды хорошо защищенных подземных горизонтов. Основным мероприятием по охране подземных вод является контроль за их качеством и надежное в санитарном отношении устройство водозабора.

Для защиты от загрязнения рек предусмотрено создание водоохраной зоны и прибрежной полосы. Размер водоохраной зоны и прибрежной полосы устанавливается в соответствии с «Водным кодексом Российской Федерации».

В границах водоохранных зон запрещается:

- 1) использование сточных вод для удобрения почв;
- 2) размещение кладбищ, скотомогильников, мест захоронения отходов производства и потребления, радиоактивных, химических, взрывчатых, токсичных, отравляющих и ядовитых веществ;
- 3) осуществление авиационных мер борьбы с вредителями и болезнями растений;
- 4) движение и стоянка транспортных средств (кроме специальных транспортных средств), за исключением их движения по дорогам и стоянки на дорогах и в специально оборудованных местах, имеющих твердое покрытие.

В границах водоохранных зон допускается проектирование, размещение, строительство, реконструкция, ввод в эксплуатацию и эксплуатация хозяйственных и иных объектов при условии оборудования таких объектов сооружениями, обеспечивающими охрану водных объектов от загрязнения, засорения и истощения вод в соответствии с водным законодательством и законодательством в области охраны окружающей среды.

В границах прибрежных защитных полос наряду с установленными выше ограничениями запрещаются:

- 1) распашка земель;
- 2) размещение отвалов размываемых грунтов;
- 3) выпас сельскохозяйственных животных и организация для них детских лагерей, ванн.

Комплекс мероприятий по охране поверхностных и подземных вод также включает:

- своевременное обнаружение и устранение поврежденных участков сетей;
- создание усовершенствованной системы коммунально-бытового обеспечения и осуществление водно-рекреационного благоустройства территории путем внедрения современных методов очистки;
- обеспечение рационального водопользования;
- реконструкция очистных сооружений;
- существующая индивидуальная застройка канализуется в водонепроницаемые выгребы с последующим вывозом стоков на сливную станцию при очистных сооружениях;
- улучшение технологии обработки воды на основе модернизации водоочистных сооружений и обеспечение технологии водоподготовки для приведения качества воды на хозяйственно-питьевые нужды в соответствии с санитарно-гигиеническими требованиями СанПиН 2.1.4.1074-01 «Питьевая вода»;
- осуществление мероприятий по отводу грунтовых вод и другие противопаводковые мероприятия;
- разработку норм ПДС загрязняющих веществ, сбрасываемых со сточными водами в водоем;
- выполнение установленных режимов водоохранных зон и прибрежных полос водных объектов.

Шумозащитные мероприятия

Основным шумовым фактором на территории Табачненского муниципального образования является транзитная автодорога. Для снижения вредного воздействия шума необходимо соблюдение санитарно-защитной зоны и посадка высокорастущих деревьев с подлеском шириной не менее 10 м, которая снижает уровень шума.

В случае невозможности организации зеленой полосы, необходимо устройство шумозащитных экранов.

Допустимый уровень шума, создаваемый любыми видами транспорта, в соответствии с санитарными нормами (СН 2.2.4/2.1.8.562–96) для территорий, непосредственно прилегающим к жилым домам, зданиям поликлиник, детских дошкольных учреждений, школ, библиотек, обращенных в сторону шума, должен составлять не более 55 дБА (максимально – 70 дБА) в дневное время и не более 45 дБА (максимально – 60 дБА) – в ночное.

Уровень шума на улицах зависит, в основном, от интенсивности транспортного потока, его состава и скорости, а также от состояния дорожного покрытия и технического состояния автотранспорта. Прохождение различных видов автотранспорта (уборочной техники, служебного, общественного и личного автотранспорта) по главным улицам города должно обеспечивать нормативное шумовое воздействие на жилой фонд и объекты социального и культурно-бытового назначения..

Осуществлять снижение шумов от транспортных средств и сооружений возможно путем применения в зданиях шумопоглощающих материалов.

12. Техничко-экономические показатели

Таблица 12-1

Баланс использования территории Табачненского сельского поселения

	Наименование территории	Существующее положение (2018 г.)		Расчетный срок (2030 г.)	
1	Общая площадь территории Табачненского сельского поселения, в т. ч.:	2322,0	100,00	2322,0	100,00
2	Общая площадь территории населенного пункта с. Табачное	137,44	5,9	121,68	5,24
3	Зона сельскохозяйственного назначения, в том числе:	2122,37	91,6	2122,71	91,4
3.1	угодья	2092,15		2092,49	
3.2	сельхозпредприятия	30,22		30,22	
4	Зона рекреационного назначения: естественных природных ландшафтов	26,0	1,11	25,1	1,1
5	Зона производственного использования и коммунально-складского назначения	1,22	-	6,81	0,3
6	Зона общественно-делового назначения	2,46		5,4	0,23
7	Зона объектов специального назначения	1,03	0,04	1,0	0,04
8	Зона инженерной и транспортной инфраструктуры -транспортная инфраструктура -инженерная инфраструктура	31,48 29,25 2,23	1,35	36,0 33,14 2,86	1,55
9	Иные зоны (санитарно-защитные посадки)	-	-	3,3	0,14

Таблица 12-2

Основные технико-экономические показатели генерального плана
Табачненского сельского поселения

№ п/п	Наименование территории	Единица измерения	Существующее положение, 2018 г.	Первая очередь, 2020 г.	Проектное положение, 2030 г.
1.	Общая площадь земель МО Табачненского сельского поселения, в том числе:	га	2322,0	2322,0	2322,0
1.1	Зона сельскохозяйственного назначения, в том числе:		2122,37	2122,71	2122,71
1.1.1	угодья	га	2092,15	2092,49	2092,49
1.1.2	сельхозпредприятия	га	30,22	30,22	30,22
1.2	Зона рекреационного назначения: естественных природных ландшафтов	га	26,0	25,1	25,1

1.3	Зона производственного использования и коммунально-складского назначения	га	1,22	6,81	6,81
1.4	Зона объектов специального назначения	га	1,03	1,0	1,0
1.5	Зона инженерной и транспортной инфраструктуры -транспортная инфраструктура -инженерная инфраструктура	га	31,48 29,25 2,23	36,0 33,14 2,86	36,0 33,14 2,86
1.6	Зона общественно-делового назначения	га	2,46	5,4	5,4
1.7	Иные зоны (санитарно-защитные посадки)	га	-	3,3	3,3
1.8	Земли населенных пунктов, в том числе:	га	137,44	121,68	121,68
1.8.1	Зона жилого назначения <i>индивидуальная жилая застройка</i> <i>малоэтажная жилая застройка</i>	га	69,98 59,95 10,03	73,0 62,97 10,03	73,0 62,97 10,03
1.8.2	Зона общественно-делового назначения	га	8,89	8,89	13,24
1.8.3	Зона рекреационного назначения	га	9,0	9,55	9,55
1.8.4	Зона сельскохозяйственного использования, в т.ч.: - <i>сельхозпредприятия</i> - <i>огороды, личные подсобные хозяйства</i>	га	24,79 - 24,79	9,11 - 9,11	- - -
1.8.5	Зона объектов специального назначения (кладбища)	га	1,0	1,14	5,9
1.8.6	Зона иного назначения, в т.ч.: - санитарно-защитное озеленение	га	-	1,13	1,13
1.8.8	Зона инженерно-транспортной инфраструктуры, в т.ч.: - <i>транспортная инфраструктура</i> - <i>инженерная инфраструктура</i>	га	23,47 21,23 1,61	18,55 16,94 1,61	18,55 16,94 1,61
1.8.9	Зона производственного использования и коммунально-складского назначения	га	0,31	0,31	0,31
2.	Население				
2.1	Численность населения	чел.	1534	2 040	2 550
2.2	Возрастная структура населения:	%			
	моложе трудоспособного возраста	-"-	21	21	20

	население в трудоспособном возрасте (мужчины 16-59 лет, женщины 16-54 лет)	-"-	27	27	32
	население старше трудоспособного возраста	-"-	52	52	48
3.	Жилищный фонд				
3.1	Жилищный фонд – всего, в том числе:	тыс. м2 общей площади квартир	47,8	62,15	77,69
3.2	Многоквартирная жилая застройка	-"-	42,4	42,4	42,4
3.3	Индивидуальная жилая застройка	-"-	5,4	19,75	35,29
4.	Объекты социального и культурно-бытового обслуживания населения				
4.1	Детские дошкольные учреждения, всего	мест	150	150	150
4.2	Общеобразовательные школы, всего	-"-	964	964	964
4.3	Амбулатория общей практики семейной медицины	посещение в смену/коек дневного стационара	31	31	45/ 30
4.4	Дома культуры, клубы, всего	мест	500	500	485
4.5	Библиотеки, всего	тыс. экз. хранения/читательских.мест	14,8/-	14,8/-	14,8/10
4.6	Помещения для физкультурно-оздоровительных занятий, всего	м2	1059	1059	1059
4.9	Плоскостные спортивные сооружения, всего	тыс. м2	3,9	3,9	5,0
4.10	Предприятия торговли, всего	м2 торговой площади	1 244	1 244	1 244
4.11	Предприятия общественного питания, всего	мест	-	-	102
4.12	Предприятия бытового обслуживания населения, всего	рабочее место	-	-	23
5	Транспортная инфраструктура				

5.1	Протяжённость улично-дорожной сети	км	13,5	13,5	13,5
6	Инженерная инфраструктура и благоустройство территории				
6.1	Водопотребление	куб. м/сут	-	893,0	1077,5
6.2	Водоотведение	куб. м/сут	-	526,7	658,3
6.3	Теплоснабжение	Гкал/ч	-	0,30	0,41
6.4	Газоснабжение	куб. м/ч	-	977,5	1222,5
6.5	Энергоснабжение	кВт	-	591,2	738,8
6.6	Телефонизация	точек	-	699	874