



**АДМИНИСТРАЦИЯ ТАБАЧНЕНСКОГО СЕЛЬСКОГО ПОСЕЛЕНИЯ
БАХЧИСАРАЙСКОГО РАЙОНА РЕСПУБЛИКИ КРЫМ**

ПОСТАНОВЛЕНИЕ

10.08.2021г

№81/02-05

***Об утверждении схемы расположения земельного участка
на кадастровом плане территории формируемого
путем перераспределения***

Руководствуясь п.2 ст. 3.3 Федерального закона от 25.10.2001 N 137-ФЗ "О введении в действие Земельного кодекса Российской Федерации", ст. 11.10, п.7, ст.39.29 Земельного кодекса РФ, Федеральный закон от 06.10.2003 N 131-ФЗ "Об общих принципах организации местного самоуправления в Российской Федерации". Федеральным законом от 27.07.201 №210-ФЗ «Об организации предоставления государственных и муниципальных услуг» ст.45 Закона Республики Крым от 21.08.2014 г №54-ЗРК «Об основах местного самоуправления в Республике Крым». Постановлением Совета министров Республики Крым №44 от 16.02.2015 №Об утверждении порядка подготовки схемы расположения земельного участка или земельных участков на кадастровом плане территории и проекта межевания территории», в соответствии с административным регламентом предоставления муниципальной услуги. «Утверждение схем расположения земельных участков на кадастровом плане территории», руководствуясь уставом Табачненского сельского поселения Бахчисарайского района Республики Крым. Постановлением от 15.09.2020г. №90/02-05 «Об утверждении административного регламента по предоставлению муниципальной услуги «Перераспределение земель и (или) земельных участков, находящихся в муниципальной собственности Табачненского сельского поселения, и земельных участков, находящихся в частной собственности» принимая во внимание свидетельство о государственной регистрации права собственности на земельный участок с кадастровым номером 90:01:160101:121, на основании заявления Истоминой Л.В.

ПОСТАНОВЛЯЮ

1. Отменить постановление №66/02-05 от 17.07.2020 «Об утверждении схемы расположения земельного участка на кадастровом плане территории, путем перераспределения земельного участка, находящегося в муниципальной собственности Табачненского сельского поселения, собственность на которые не

разграничена, и земельного участка, находящегося в собственности гр. Истоминой Л.В»

2. Утвердить прилагаемую схему перераспределения земельного участка на кадастровом плане территории с условным номером 90:01:160101:3У1 формируемого путем перераспределения из земельного участка с кадастровым номером 90:01:160101:121/п1 площадью 800 кв.м и земельного участка муниципальной собственности с условным номером 90:01:160101:т/п1 площадью 57 кв.м:

- площадь земельного участка - 857 кв. м;
- вид разрешенного использования - для индивидуального жилищного строительства;
- категория земель - земли населенных пунктов.

3. Присвоить адрес формируемому земельному участку.

3.1. Адрес земельного участка считать: Россия, Республика Крым, Бахчисарайский район, с. Табачное, ул. Солнечная б.

4. Истоминой Л.В. обеспечить в отношении вышеуказанного земельного участка выполнение кадастровых работ, постановку на государственный кадастровый учет.

5. Настоящее постановление является основанием для заключения соглашения о перераспределении земель между администрацией Табачненского сельского поселения и Истоминой Людмилой Валентиновной - собственником земельного участка с кадастровым номером 90:01:160101:121 после постановки земельного участка на кадастровый учет.

6. Настоящее постановление об утверждении схемы перераспределения земельного участка на кадастровом плане территории действительно в течение 2 лет со дня его принятия.

7. Специалисту по муниципальному имуществу, землеустройству и территориальному планированию администрации Табачненского сельского поселения Кугмир А.В. разместить настоящее постановление на сайте администрации в сети Интернет.

8. Постановление вступает в силу с момента подписания.

9. Контроль оставляю за собой.

Председатель Табачненского сельского
совета - глава администрации Табачненского
сельского поселения



А.А. Присяжнюк

Утверждена

Гостановивший армияст
(наименование документа об утверждении, по типу наименования

рации Табогметского
органов государственной власти местного

сельского поселения
самоуправления, принявших решение об утверждении

присяженца
или подписавших соглашение о передаче земельный участок

от 10.08.2021 №

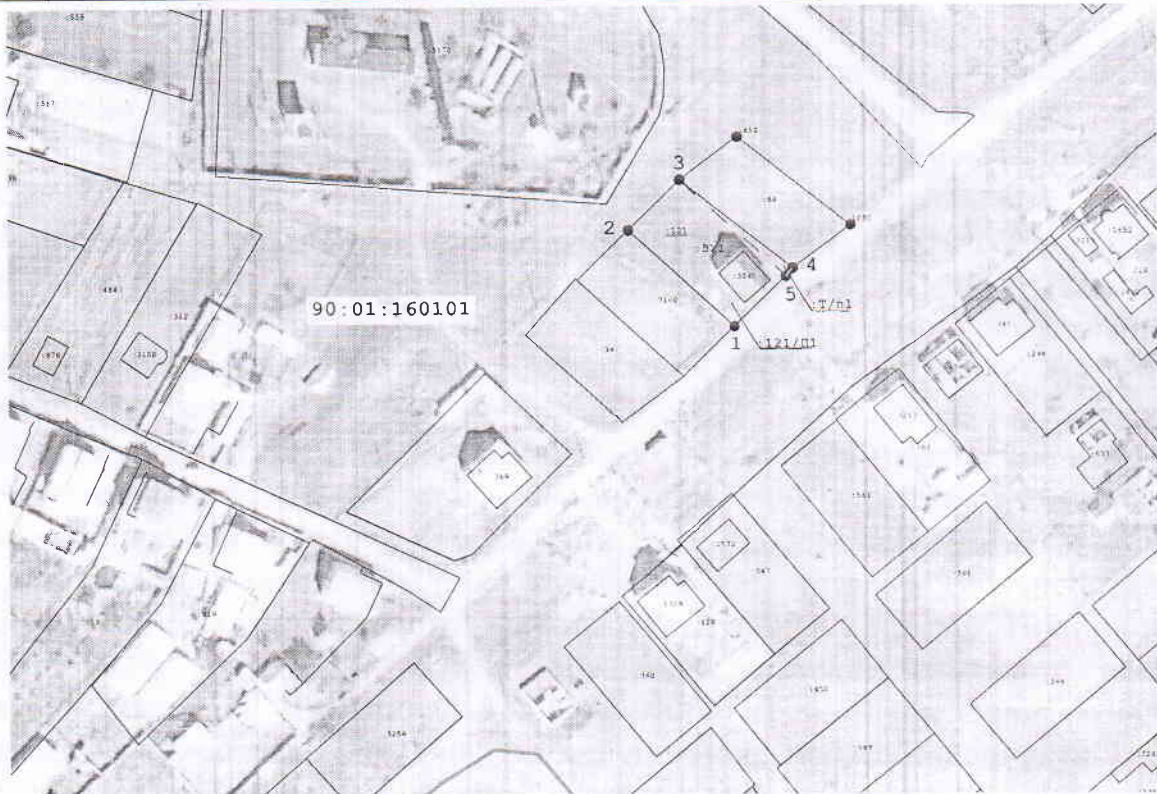


Схема перераспределения

земельного участка на кадастровом плане территории площадью 857 кв. м,
расположенного по адресу: 298430, Российская Федерация, Республика Крым, Бахчисарайский район, с/п.п. Табогметское с.,
Солнечная ул. 6






Геоданные

№ п/п	X, м	Y, м	№ п/п	X, м	Y, м	№ п/п	X, м	Y, м
3У1			3	4 965 915,91	5 155 967,60	1	4 965 875,00	5 155 982,84
1	4 965 875,00	5 155 982,84	4	4 965 891,17	5 155 999,03			
2	4 965 901,93	5 155 953,25	5	4 965 888,96	5 155 997,17			



Масштаб 1:2 000

Условные обозначения:

-  7 - Существующая точка, имеющиеся в ГКН сведения о которой позволяют однозначно определить ее местоположение
-  - Граница проектируемого участка
-  - Существующая часть границы, имеющиеся в ГКН сведения о которой достаточны для определения ее местоположения
-  - Часть границы земельного участка, прекращающая свое существование
-  - Граница кадастрового квартала